foi determinada a consolidação da mobilidade interna na categoria da inspetora Maria Helena Rodrigues Monteiro, posicionada no índice 500 da categoria de inspetor, carreira de inspetor superior, com efeitos a 1 de abril de 2018.

11 de abril de 2018. — O Inspetor-Geral, *Pedro Portugal Gaspar*.

311270423

Despacho n.º 4060/2018

Considerando que, através do Despacho n.º 3088/2018, de 12 de março, foi criada a Divisão de Suporte e Perícia Digital, importa proceder à designação do respetivo dirigente;

Considerando que o Licenciado Hugo Miguel Dias Leitão, para além de possuir os requisitos legais exigidos para o provimento do cargo, nos termos do artigo 20.º da Lei n.º 2/2004, de 15 de janeiro, alterada e republicada pela Lei n.º 64/2011, de 22 de dezembro, corresponde ao perfil pretendido para prosseguir as atribuições e objetivos do serviço, evidenciado na nota curricular anexa ao presente despacho do qual faz parte integrante;

Ao abrigo do disposto nos artigos 20.º e 27.º da Lei n.º 2/2004, de 15 de janeiro, alterada e republicada pela Lei n.º 64/2011, de 22 de dezembro, designo, em regime de substituição, o Licenciado Hugo Miguel Dias Leitão, no cargo de Inspetor Chefe da Divisão de Suporte e Perícia Digital, da Unidade Nacional de Informações e Investigação Criminal, da Autoridade de Segurança Alimentar e Económica, com efeitos a 1 de abril de 2018.

11 de abril de 2018. — O Inspetor-Geral, *Pedro Portugal Gaspar*.

ANEXO

Nota curricular

1 — Dados pessoais:

Nome: Hugo Miguel Dias Leitão
Data de nascimento: 5 de fevereiro de 1976

2 — Formação académica: Licenciatura em Informática pela Faculdade de Ciências de Lisboa.

3 — Experiência profissional:

Desde meados de 1998 até início de 1999, frequentou um estágio curricular de seis meses na Caixa Geral de Depósitos, edifício central na Avenida de João XXI, mais concretamente no Núcleo de Informática Departamental da Direção de Sistemas de Pagamento (DSP);

Entre fevereiro de 1999 e setembro de 2000, desempenhou em regime de contrato de avença, funções de responsável pela área informática no Instituto da Comunicação Social, da Secretaria de Estado da Comunicação Social, sediado no Palácio Foz;

Em setembro de 2000, entrou para os quadros da função pública do Instituto de Informática, do Ministério das Finanças, através de concurso público;

Em 2009, foi nomeado chefe de divisão da área de sistemas, do quadro de pessoal do Instituto de Informática do Ministério das Finanças e da Administração Pública;

Em março de 2012, entrou por concurso para a AMA (Agência de Modernização Administrativa), como administrador de sistemas, aplicações e base de dados;

Entre setembro de 2012 e setembro de 2014, exercia funções de especialista de informática no INA, na área de administração de sistemas, redes, comunicações e bases de dados;

Atualmente a exercer o cargo de chefe de divisão de Gestão de Tecnologias de Informação da Autoridade de Segurança Alimentar e Económica.

311270383

AGRICULTURA, FLORESTAS E DESENVOLVIMENTO RURAL

Gabinete do Ministro

Despacho n.º 4061/2018

Com vista à construção da rede de rega do Bloco da Amoreira, no âmbito do projeto do Aproveitamento Hidroagrícola das Baixas de Óbidos e da Amoreira, veio a Direção-Geral de Agricultura e Desenvolvimento Rural submeter à consideração do Ministro da Agricultura e do Desenvolvimento Rural, os bens a sujeitar a servidão administrativa de aqueduto público subterrâneo a abranger pela declaração de utilidade pública, com caráter de urgência, a que se refere o n.º 1 do artigo 2.º do Decreto-Lei n.º 123/2010, de 12 de novembro, a localizar nas freguesias da Amoreira, de Olho Marinho e da União das Freguesias de Santa Maria, São Pedro e Sobral da Lagoa, no concelho de Óbidos.

Considerando que a declaração de utilidade pública, com caráter de urgência, das expropriações necessárias à realização das infraestruturas que integram candidaturas beneficiárias de cofinanciamento pelo Fundo Europeu de Desenvolvimento Rural, encontra-se prevista no n.º 1 do artigo 2.º do Decreto-Lei n.º 123/2010, de 12 de novembro, sendo aplicável à constituição de servidões administrativas necessárias à realização das referidas infraestruturas por força do n.º 1 do artigo 7.º do mesmo diploma legal;

Considerando que, nos termos do n.º 1 do artigo 3.º do Decreto-Lei n.º 123/2010, de 12 de novembro, os bens imóveis abrangidos pela declaração de utilidade pública devem ser determinados, sob proposta da entidade responsável pela implementação da infraestrutura, por despacho do membro do Governo da tutela;

Considerando que, nos termos do n.º 1 do artigo 7.º do Decreto-Lei n.º 123/2010, de 12 de novembro, a declaração de utilidade pública relativa à constituição das servidões administrativas necessárias à realização das referidas infraestruturas deve observar o procedimento previsto no artigo 3.º;

Assim, nos termos e para os efeitos do disposto no n.º 1 do artigo 2.º, n.º 1 do artigo 3.º e do n.º 1 do artigo 7.º do Decreto-Lei n.º 123/2010, de 12 de novembro, e com os fundamentos constantes da informação n.º Inf_DSR_DER_DOC00002852_2018 de 27 de fevereiro de 2018, da Direção-Geral de Agricultura e Desenvolvimento Rural, determino o seguinte:

1 — São aprovados o mapa e as plantas anexos ao presente despacho e que dele fazem parte integrante, contendo a identificação e a localização dos bens imóveis a sujeitar a servidão administrativa de aqueduto público subterrâneo abrangidos pela declaração de utilidade pública, com caráter de urgência, a que se refere o n.º 1 do artigo 2.º do Decreto-Lei n.º 123/2010, de 12 de novembro.

2 — A servidão administrativa terá uma área total de 8 344 m^2, abrangerá 41 parcelas não contíguas, que serão atravessadas por troços da conduta da rede de rega que se encontram fora da área do perímetro do Aproveitamento Hidroagrícola das Baixas de Óbidos e da Amoreira.

3 — A servidão administrativa a constituir incide sobre uma faixa de 5,0 metros de largura, ou seja, com 2,5 metros de largura para cada lado do eixo longitudinal da conduta, e implica:

a) A ocupação permanente da zona do subsolo onde será instalada a conduta;

b) A proibição de lavrar ou ripar o solo a uma profundidade superior a 0,6 metros na faixa da servidão;

c) A proibição de qualquer tipo de construção na faixa de servidão;

d) A proibição de plantação de árvores e arbustos na faixa de servidão;

e) A proibição de plantação de vinha a uma distância inferior a 2,0 metros do eixo longitudinal da conduta;

f) A utilização da faixa de servidão para efeitos de reparação, manutenção e exploração das condutas, circuito de dados e outras componentes das infraestruturas, ou que à mesma possam estar associadas.

4 — Os atuais e subsequentes proprietários, arrendatários ou possuidores a qualquer título dos terrenos, em causa, ou dos terrenos que lhes derem acesso ficam obrigados a respeitar e a reconhecer o ónus constituído, bem como a zona aérea e subterrânea de incidência, mantendo livre a respetiva área, e a consentirem, sempre que se mostre necessário, o acesso, a passagem e a ocupação dos terrenos e o desvio de águas e de vias de comunicação pela entidade beneficiária, para a realização de estudos, obras de construção, reparação, vigilância, manutenção e exploração da conduta, instalação de circuitos de dados e outras componentes das infraestruturas ou que ao mesmo possam estar associadas, nos termos e para os efeitos do preceituado nos artigos 35.º a 37.º do Decreto-Lei n.º 269/82, de 10 de Julho, na sua redação atual.

5 — A implantação das condutas no terreno implicará ainda a utilização temporária, durante o período de construção, de faixas de trabalho com 12,0 metros de largura, ou seja, 6 metros para cada lado do eixo longitudinal da conduta, necessário à abertura das valas, depósito de materiais e circulação de máquinas.

6 — O mapa e as plantas referidos no n.º 1 podem ser consultados na Direção-Geral de Agricultura e Desenvolvimento Rural, sita na Avenida Afonso Costa, n.º 3, 1949-002 Lisboa, nos termos previstos na Lei n.º 46/2007, de 24 de agosto, na sua redação atual, que regula o acesso aos documentos administrativos e a sua reutilização.

7 — Os encargos com as servidões administrativas resultantes deste despacho são da responsabilidade da Direção-Geral de Agricultura e Desenvolvimento Rural, devendo ser efetuado o depósito ou caução a que se refere o artigo 20.º do Código das Expropriações, de acordo com o disposto no n.º 2 do Decreto-Lei n.º 123/2010, de 12 de novembro.

29 de março de 2018. — O Ministro da Agricultura, Florestas e Desenvolvimento Rural, *Luís Manuel Capoulas Santos*.

ID Parcela	Nome e morada dos interessados e proprietários		Identificação do prédio						Área total do prédio (m^2)		Área a constituir servidão	Área faixa de trabalho — ocupação temporária
	Caderneta predial	Registo predial	Concelho Freguesia	Local ou denominação	N.º da matriz e secção			Descrição predial	Matriz cadastral	Descrição predial		
					Rústica	Secção	Urbana					
1	Eduardo Manuel Santo da Cruz, CCH R. Bela Vista, 7 2510-651 Sobral da Lagoa	—	Óbidos União das Freguesias de Santa Maria, São Pedro e Sobral da Lagoa	Lameiras	6	2G2		Omisso	50320	–	612	1418
2	Maria de Jesus Moreira de Barros Miguel R. José Pinheiro, 2 A-da-Gorda 2510-011 Óbidos Marcos Moreira de Barros R. Hermenegildo Gomes Pereira, 9 Bairro das Morenas 2500-833 Caldas da Rainha José da Silva Eusébio Estrada Nacional 114, 1 A-da-Gorda 2510-000 Óbidos Maria Leonor Eusébio Costa, CCH Estrada Nacional 114, 45 A-da-Gorda 2510-011 Óbidos	—	Óbidos União das Freguesias de Santa Maria, São Pedro e Sobral da Lagoa	Lameiras	5	2G2		Omisso	5120	-	15	85
3	José da Silva Carvalho R. União Filarmónica de A-da-Gorda, 38 A-da-Gorda 2510-011 Óbidos	—	Óbidos União das Freguesias de Santa Maria, São Pedro e Sobral da Lagoa	Lameiras	4	2G2		Omisso	5160	–	1495	3374
4	José da Silva Carvalho R. União Filarmónica de A-da-Gorda, 38 A-da-Gorda 2510-011 Óbidos	—	Óbidos União das Freguesias de Santa Maria, São Pedro e Sobral da Lagoa	Lameiras	3	2G2		Omisso	21640	–	0	20
5		Luísa Maria Vieira Granja Estrada Nacional 8, 2 Dagorda 2510-011 Óbidos	Óbidos União das Freguesias de Santa Maria, São Pedro e Sobral da Lagoa	Lameiras	4	1AF		2447/20000404	3000	3000	213	512

ID Parcela	Nome e morada dos interessados e proprietários		Identificação do prédio						Área total do prédio (m^2)		Área a constituir servidão	Área faixa de trabalho — ocupação temporária
	Caderneta predial	Registo predial	Concelho Freguesia	Local ou denominação	N.º da matriz e secção			Descrição predial	Matriz cadastral	Descrição predial		
					Rústica	Secção	Urbana					
6	Aida Pereira da Silva, CCH R. Cruz das Almas, 8, 3.º Dt.º 2520-305 Peniche	—	Óbidos União das Freguesias de Santa Maria, São Pedro e Sobral da Lagoa	Lameiras	3	1AF		Omisso	3520	–	316	750
7		José da Silva Carvalho R. União Filarmónica de A-da-Gorda, 38 A-da-Gorda 2510-011 Óbidos	Óbidos União das Freguesias de Santa Maria, São Pedro e Sobral da Lagoa	Lameiras	2	1AF		2170/19971111	2400	2400	0	28
8	Aida Pereira da Silva, CCH R. Cruz das Almas, 8, 3.ºDt.º 2520-305 Peniche	—	Óbidos União das Freguesias de Santa Maria, São Pedro Sobral da Lagoa	Lameiras	1	1AF		Omisso	1160	–	107	259
9	(2/10) Jorge Manuel Marques da Silva R. das Escolas, 7 2510-665 Vau (1/10) Elisabete Maria Lopes Marques R. Dr. Francisco Sá Carneiro, 7, 4.º Esq. 2500-206 Caldas da Rainha (2/10) Maria Suzel das Neves Marques Ribeiro R. Doutor Bento Fonseca, 3A Baraçais 2540-558 Roliça (1/10) José Carlos Marques, CCH R. Padre José Honorato, 6 Sobral da Lagoa 2510-651 Sobral da Lagoa (4/10) José António dos Santos, CCH R. do Talefe, 2 Arelho 2510-191 Óbidos	(1/10) Maria Emilia Marinho Henriques Marques R. Padre Honorato, 6A Sobral da Lagoa 2510-651 Sobral da Lagoa Helena Isabel Henrique Marques R. Padre Honorato, 6A Sobral da Lagoa 2510-651 Sobral da Lagoa (2/10) Jorge Manuel Marques da Silva R. das Escolas, 7 Vau 2510-665 Óbidos	Óbidos União das Freguesias de Santa Maria, São Pedro e Sobral da Lagoa	Arneiros e Pedregal	22	1AE		2998/20050311	273960	273960	1475	3707
10		Maria Celeste das Neves Marques Alfaia R. Padre José Honorato, 11 Sobral da Lagoa 2510-651 Sobral da Lagoa	Óbidos União das Freguesias de Santa Maria, São Pedro e Sobral da Lagoa	Pedregal	21	1AE		3425/20100930	16000	16000	420	985

ID Parcela	Nome e morada dos interessados e proprietários		Identificação do prédio						Área total do prédio (m^2)		Área a constituir servidão	Área faixa de trabalho — ocupação temporária
	Caderneta predial	Registo predial	Concelho Freguesia	Local ou denominação	N.º da matriz e secção			Descrição predial	Matriz cadastral	Descrição predial		
					Rústica	Secção	Urbana					
11	Barbara do Carmo Isidoro Sobral da Lagoa	Maria Antónia Félix Rua Manuel Teotónio, 80 Usseira 2510-772 Usseira	Óbidos União das Freguesias de Santa Maria, São Pedro e Sobral da Lagoa	Pedregal	20	1AE		2500/20070212	3920	3920	87	207
12		José Filipe Pereira dos Santos Largo 25 de Abril, 6 Amoreira 2510-401 Amoreira Óbidos	Óbidos Amoreira	Caneira	128	V		246/19890719	6240	6240	43	111
13		Dionísia Maria Almeida Horta Penteado Br. da Encosta do Sol, 18 Amoreira 2510-441 Amoreira Óbidos	Óbidos Amoreira	Caneira	127	V		2022/20040830	2760	5320	124	287
14		Dionísia Maria Almeida Horta Penteado Br. da Encosta do Sol, 18 Amoreira 2510-441 Amoreira Óbidos	Óbidos Amoreira	Caneira	126	V		2022/20040830	2560		158	374
15		Ilda dos Santos Leiria Leal R. Padre Moura, 19 Amoreira 2510-424 Amoreira Óbidos	Óbidos Amoreira	Caneira	125	V		2668/20130412	2720	2720	125	309
16	Dominique Jakob Ritter Csl. Do Chicote Alvorninha 2500-000 Alvorninha	Dominique Jakob Ritter Rennweg, 63, 2500 Bienne Suiça	Óbidos Amoreira	Ameal	114	V		349/19901123	3200	3200	0	36
17	Francisco Nunes de Almeida,CCH Tv. da Praça, 3 Amoreira 2510-458 Amoreira Óbidos	—	Óbidos Amoreira	Caneira	113	V		Omisso	1520	–	8	97
18	Dominique Jakob Ritter Csl. do Chicote Alvorninha 2500-000 Alvorninha	Dominique Jakob Ritter Rennweg 63 2500 Bienne Suiça	Óbidos Amoreira	Ameal	112	V		24/19850712	3680	3680	0	60

ID Parcela	Nome e morada dos interessados e proprietários		Identificação do prédio						Área total do prédio (m^2)		Área a constituir servidão	Área faixa de trabalho — ocupação temporária
	Caderneta predial	Registo predial	Concelho Freguesia	Local ou denominação	N.º da matriz e secção			Descrição predial	Matriz cadastral	Descrição predial		
					Rústica	Secção	Urbana					
19		Leonel de Jesus Carvalho R. Doutor Amilcar Campos, 33 Amoreira 2510-402 Amoreira Óbidos	Óbidos Amoreira	Ameal	111	V		767/19940509	3520	3520	0	56
20		Município de Óbidos Lg. de São Pedro 2510-217 Óbidos	Óbidos Amoreira	Caneira	110	V		2331/20110429	3800	3800	18	256
21	Caetano Marques da Costa, CCH R. 18 de Dezembro, 29, 1.º Peniche 2520-258 Peniche	—	Óbidos Amoreira	Ameal	109	V		Omisso	4720	4720	0	51
22	Leonel de Carvalho Bras R. da Azenha, 2 Amoreira 2510-454 Amoreira Óbidos Carlos Alberto de Carvalho Brás Estr. do Rego Travesso, 10 Amoreira 2510-455 Amoreira Óbidos	—	Óbidos Amoreira	Ameal	108	V		Omisso	6760	–	23	117
23	José Albano da Silva Santos R. Doutor Formosinho Sanches, 20 Amoreira 2510-414 Amoreira Óbidos	—	Óbidos Amoreira	Caneira	107	V		Omisso	4080	–	181	428
24	Casimiro Costa Amoreira	Cesário Correia Costa Amoreira Óbidos	Óbidos Amoreira	Varzea	37	V		188/19881021	4400	4400	563	1231
25	Joaquim Augusto Ferreira Amoreira 2510-454 Amoreira Óbidos	Camilda Augusta de Sousa Ferreira R. dos Portões, 62 Amoreira 2510-430 Amoreira Óbidos	Óbidos Amoreira	Chão de Barbas	55	V		1419/19980708	280	280	34	64
26	António Patricio Ferreira R. da Lagoa, 15, 1.º Malveira 2665-243 Malveira	—	Óbidos Amoreira	Juncal	45	V		Omisso	640	–	0	9

ID Parcela	Nome e morada dos interessados e proprietários		Identificação do prédio						Área total do prédio (m^2)		Área a constituir servidão	Área faixa de trabalho — ocupação temporária
	Caderneta predial	Registo predial	Concelho Freguesia	Local ou denominação	N.º da matriz e secção			Descrição predial	Matriz cadastral	Descrição predial		
					Rústica	Secção	Urbana					
27	Salete Rosário Horta Monteiro Av. 1.º de Maio, 14, 7.ºEsq. Caldas da Rainha 2500-081 Caldas da Rainha	Salete Rosário Horta Monteiro Av. 1.º de Maio, 14, 5.ºDto. Caldas da Rainha 2500-081 Caldas da Rainha	Óbidos Amoreira	Juncal	36	V		1650/20000904	480	480	28	67
28	Salete Rosário Horta Monteiro Av. 1.º de Maio, 14, 7.ºEsq. Caldas da Rainha 2500-081 Caldas da Rainha	Salete Rosário Horta Monteiro Av. 1.º de Maio, 14, 5.ºDto. Caldas da Rainha 2500-081 Caldas da Rainha	Óbidos Amoreira	Juncal	35	V		1659/20001004	800	800	98	195
29	Salete Rosário Horta Monteiro Av. 1.º de Maio, 14, 7.ºEsq. Caldas da Rainha 2500-081 Caldas da Rainha	Salete Rosário Horta Monteiro Pó Bombarral	Óbidos Amoreira	Juncal	34	V		2086/20050103	800	800	95	222
30	António Patrício Ferreira R. da Lagoa, 15, 1.º Malveira 2665-243 Malveira	—	Óbidos Amoreira	Juncal	33	V		Omisso	3040	–	356	643
31	Fernando Luis Pereira Soares Av. 2 de Agosto de 1996 Ed. Santa Cruz Plaza, Bl.A, 2.º H Santa Cruz 9100-235 Santa Cruz	Fernando Luís Pereira Soares Praceta Ivens, 2, 3.ºDto. Mem Martins 2725-333 Mem Martins	Óbidos Amoreira	Juncal	32	V		1087/19950721	440	440	58	105
32		José Luís Neves da Rita Est. de Benfica, 795, 3.ºDto. 1500-090 Lisboa	Óbidos Amoreira	Juncal	31	V		1089/19950721	320	320	27	63
33	Salete Rosário Horta Monteiro Av. 1.º de Maio, 14, 7.ºEsq. Caldas da Rainha 2500-081 Caldas da Rainha	Salete Rosário Horta Monteiro Pó Bombarral	Óbidos Amoreira	Juncal	30	V		783/19940708	17080	17080	266	565
34	Joaquim Augusto Ferreira Amoreira 2510-000 Amoreira Óbidos	Camilda Augusta de Sousa Ferreira R. dos Portões, 62 Amoreira 2510-430 Amoreira Óbidos	Óbidos Amoreira	Terra da Eira	29	V		1417/19980708	4120	4120	276	656

ID Parcela	Nome e morada dos interessados e proprietários		Identificação do prédio						Área total do prédio (m^2)		Área a constituir servidão	Área faixa de trabalho — ocupação temporária
	Caderneta predial	Registo predial	Concelho Freguesia	Local ou denominação	N.º da matriz e secção			Descrição predial	Matriz cadastral	Descrição predial		
					Rústica	Secção	Urbana					
35		António Augusto Marques, CCH R. Doutor Formosinho Sanches, 6 Amoreira 2510-414 Amoreira Óbidos	Óbidos Amoreira	Entre Rios	28	V		737/19940317	5720	5720	277	626
36		Freguesia de Amoreira Pc. Dr. Azeredo Perdigão, 1 Amoreira 2510-408 Amoreira Óbidos	Óbidos Amoreira	Entre Rios	27	V		1902/20030207	5320	5320	185	445
37		Jorge Brás Gregório, CCH R. Jaboé, 10 Amoreira 2510-417 Amoreira Óbidos	Óbidos Amoreira	Casalinho	132	U		1616/20000811	3560	3560	47	112
38		Products & Features — Produtos Médicos Unipessoal, L.da R. Ferraria Amoreira 2510-401 Amoreira Óbidos	Óbidos Amoreira	Quinta das Ferrarias	79	T		416/19901213	30720	30720	26	90
39	Santa Casa de Misericórdia de Óbidos R. do Hospital 2510-070 Óbidos António Simão Pires R. Dona Inês Machado, 3 2510-508 Pó	Santa Casa de Misericórdia de Óbidos R. do Hospital 2510-070 Óbidos	Óbidos Olho Marinho	Brejos	95 (anterior 1)	Q		2453/19980828	336638	336638	367	838
	Santa Casa de Misericórdia de Óbidos R. do Hospital 2510-070 Óbidos António Simão Pires R. Dona Inês Machado, 3 2510-508 Pó	—	Óbidos Olho Marinho	Brejos	94 (anterior 1)	Q		4321/20150108	3322	3322		
	António Simão Pires R Dona Inês Machado, 3 2510-508 Pó	—	Óbidos Olho Marinho	Brejos	93 (anterior 1)	Q		4320/20150108	12030	12030		
	Santa Casa de Misericórdia de Óbidos R. do Hospital 2510-070 Óbidos	—	Óbidos Olho Marinho	Brejos	92 (anterior 1)	Q		4319/20150108	1003	1003		

ID Parcela	Nome e morada dos interessados e proprietários		Identificação do prédio						Área total do prédio (m^2)		Área a constituir servidão	Área faixa de trabalho — ocupação temporária
	Caderneta predial	Registo predial	Concelho Freguesia	Local ou denominação	N.º da matriz e secção			Descrição predial	Matriz cadastral	Descrição predial		
					Rústica	Secção	Urbana					
	António Simão Pires R. Dona Inês Machado, 3 2510-508 Pó											
	—	Domínio público (expropriação para IP6)	Óbidos Olho Marinho	Brejos	— (anterior 1)	–		Omisso	–	19954		
40	Vitorino Jorge Maria Monteiro, CCH R. Professor Roque Duarte, 62 Olho Marinho 2510-554 Olho Marinho	Vitorino Jorge Maria Monteiro R. Professor Roque Duarte, 18 2510-554 Olho Marinho Ludovina Gertrudes de Carvalho R. Professor Roque Duarte, 18 2510-554 Olho Marinho Francisco Tomé Nunes R. Principal, 50 2510-552 Olho Marinho Maria Natália Leitão Nunes R. Principal, 50 2510-552 Olho Marinho José Augusto Nunes R. Mouzinho de Albuquerque, 38, r/c Dto. 1300-391 Lisboa Maria Teresa Valentim Nunes Pereira Travessa da Areeira, 6 2510-523 Olho Marinho João Pedro Valentim Nunes Travessa Visconde de Vila Matos, lote 4, 14, 3.º Esq. 2500-076 Caldas da Rainha Isabel Maria Mineiro Ferreira Nunes Tavares Praça Aires de Ornelas, 3, R/C Dto. 1170-007 Lisboa	Óbidos Amoreira	Moinho do Vidraceiro Amoreira	84	V		2077/20041103	4480	4480	39	86
41	Augusto José Nunes, CCH Av. Mouzinho de Albuquerque, 38, R/C Dto. 1170-264 Lisboa	1/2 Isabel Maria Mineiro Ferreira Nunes Tavares Praça Aires de Ornelas, 3, R/C, D 1170-007 Lisboa	Óbidos Amoreira	Vidraceiros	83	V		71/19860919	5800	5800	182	443

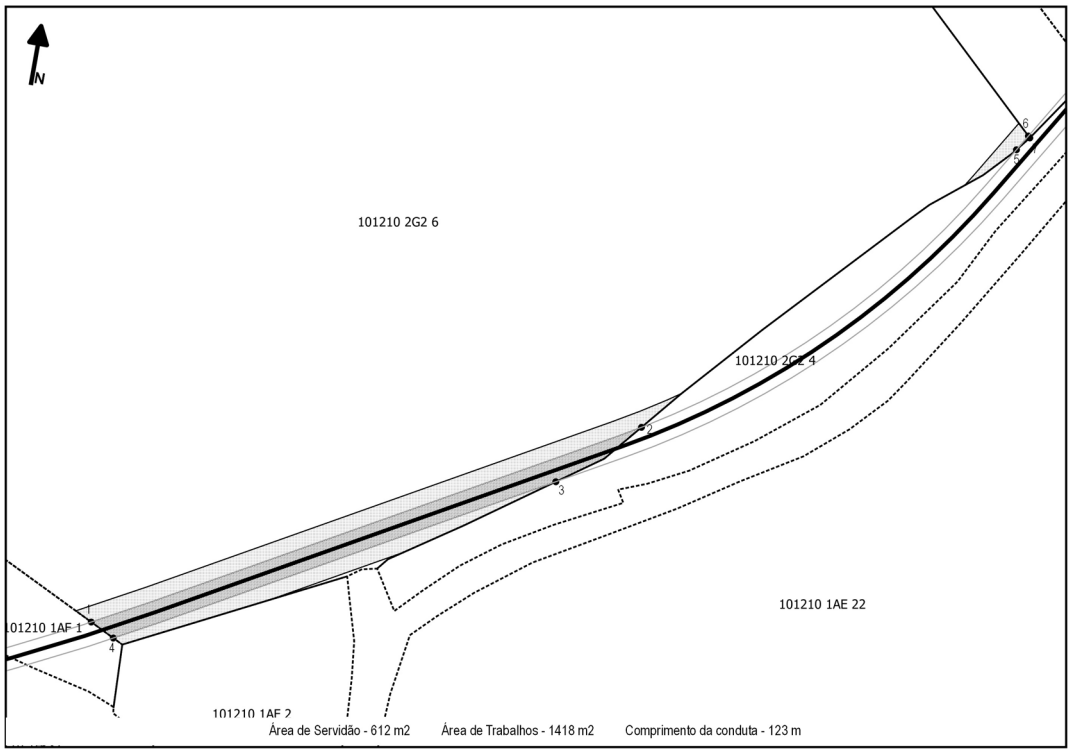

Simbologia

- Conduta
- Cadastro
- Faixa Servidão
- Área Servidão
- Área Trabalhos
- Pontos Coordenados

Sistema de Coordenadas ETSR 89

Pontos	x	y
1	-90389.9	-34952.88
2	-90275.38	-34888.15
3	-90292.25	-34903.57
4	-90384.39	-34955.57
5	-90202.98	-34811.9
6	-90200.87	-34808.38
7	-90200.48	-34808.75

DGADR Direção-Geral de Agricultura e Desenvolvimento Rural	**Rede de Rega do Bloco da Amoreira**	**Aproveitamento Hidroagrícola das baixas de Óbidos e Amoreira**	**Título do desenho:** Delimitação das faixas de trabalho e servidão administrativa Arº Rúst. 6 - Secção 2G2 - Freguesia de S. Maria, S. Pedro e Sobral da Lagoa	**Escala:** 1:1000	**Parcela:** 1 **Data:** Ago 2017

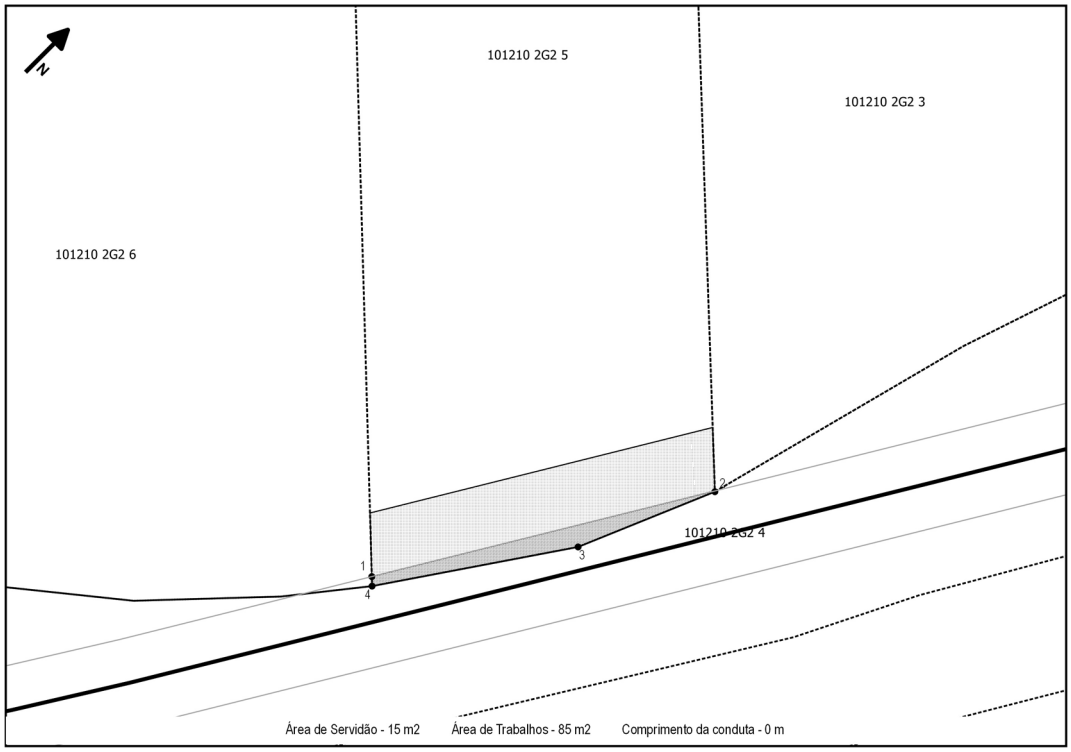

Simbologia

- Conduta
- Cadastro
- Faixa Servidão
- Área Servidão
- Área Trabalhos
- Pontos Coordenados

Sistema de Coordenadas ETSR 89

Pontos	x	y
1	-90200.87	-34808.38
2	-90190.58	-34791.33
3	-90193.83	-34798.98
4	-90200.48	-34808.75

DGADR Direção-Geral de Agricultura e Desenvolvimento Rural	**Rede de Rega do Bloco da Amoreira**	**Aproveitamento Hidroagrícola das baixas de Óbidos e Amoreira**	**Título do desenho:** Delimitação das faixas de trabalho e servidão administrativa Arº Rúst. 5 - Secção 2G2 - Freguesia de S. Maria, S. Pedro e Sobral da Lagoa	**Escala:** 1:250	**Parcela:** 2 **Data:** Ago 2017

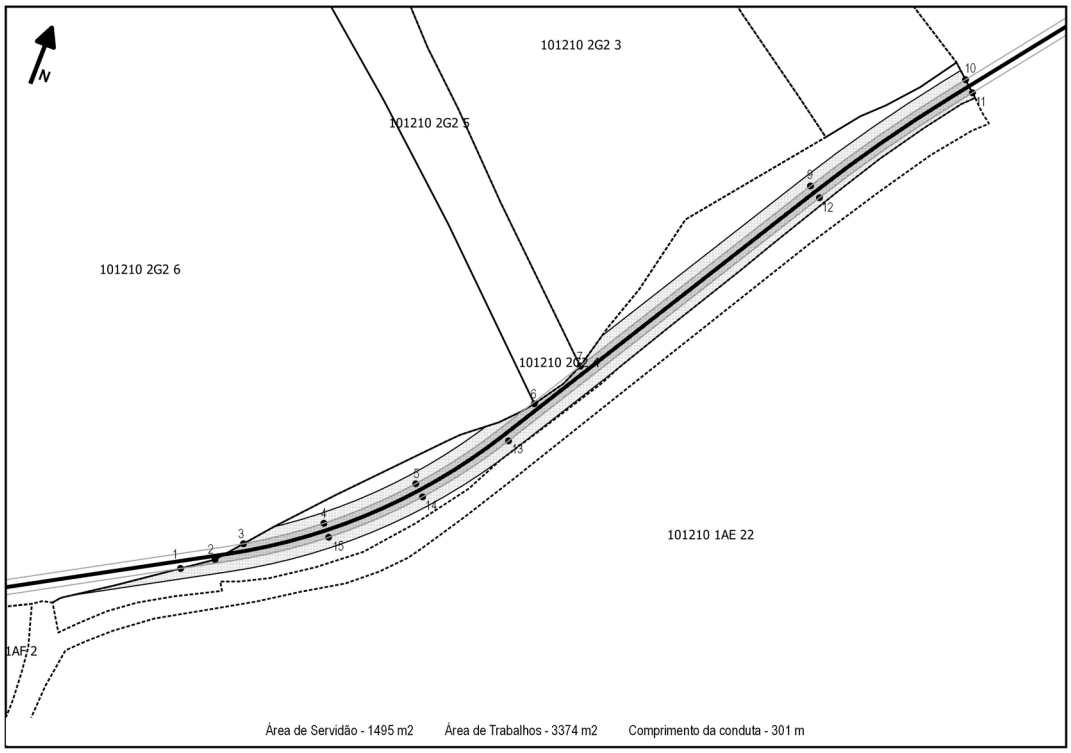

Simbologia

- Conduta
- Cadastro
- Faixa Servidão
- Área Servidão
- Área Trabalhos
- Pontos Coordenados

Sistema de Coordenadas ETSR 89

Pontos	x	y
1	-90292.25	-34903.57
2	-90282.42	-34896.58
3	-90275.38	-34888.15
4	-90252.47	-34871.95
5	-90228.26	-34848.35
6	-90200.48	-34808.75
7	-90190.58	-34791.33
8	-90139.7	-34706.58
9	-90103.63	-34654.26
10	-90099.86	-34657.56
11	-90135.45	-34709.2
12	-90204.16	-34823.57
13	-90224.5	-34851.65
14	-90249.26	-34875.79

DGADR Direção-Geral de Agricultura e Desenvolvimento Rural	Rede de Rega do Bloco da Amoreira	Aproveitamento Hidroagrícola das baixas de Óbidos e Amoreira	**Título do desenho:** Delimitação das faixas de trabalho e servidão administrativa Arº Rúst. 4 - Secção 2G2 - Freguesia de S. Maria, S. Pedro e Sobral da Lagoa	Escala: 1:500	Parcela: 3 / Data: Ago 2017

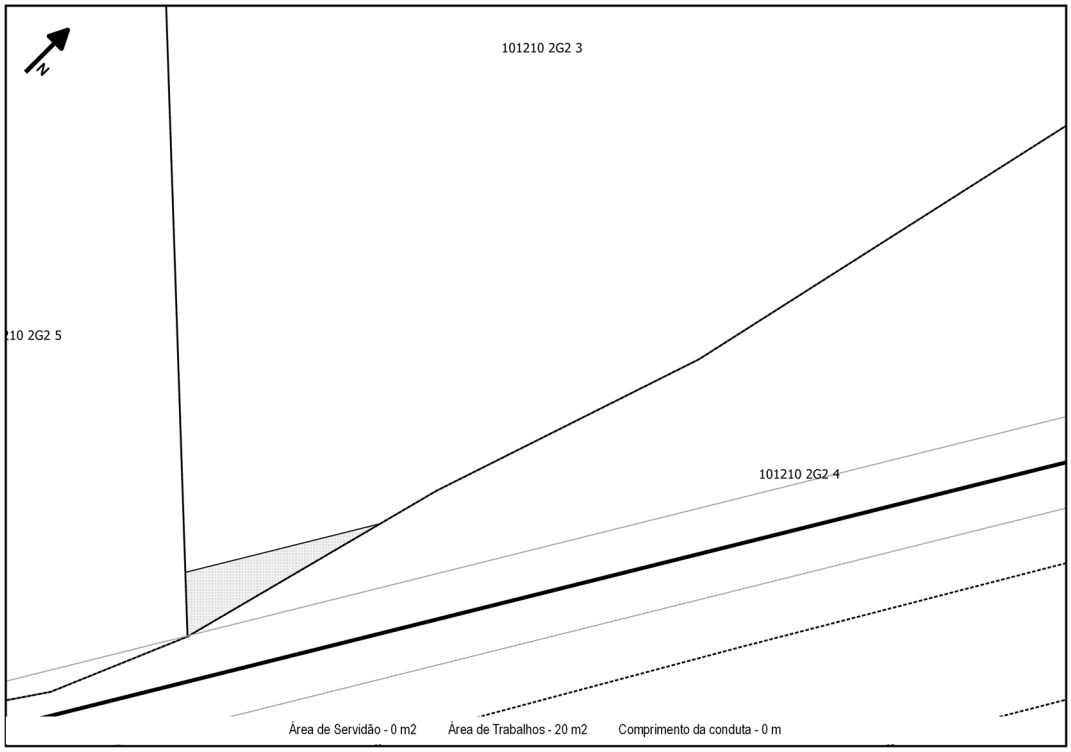

Simbologia

- Conduta
- Cadastro
- Faixa Servidão
- Área Servidão
- Área Trabalhos

Sistema de Coordenadas ETSR 89

DGADR Direção-Geral de Agricultura e Desenvolvimento Rural	Rede de Rega do Bloco da Amoreira	Aproveitamento Hidroagrícola das baixas de Óbidos e Amoreira	**Título do desenho:** Delimitação das faixas de trabalho e servidão administrativa Arº Rúst. 3 - Secção 2G2 - Freguesia de S. Maria, S. Pedro e Sobral da Lagoa	Escala: 1:250	Parcela: 4 / Data: Ago 2017

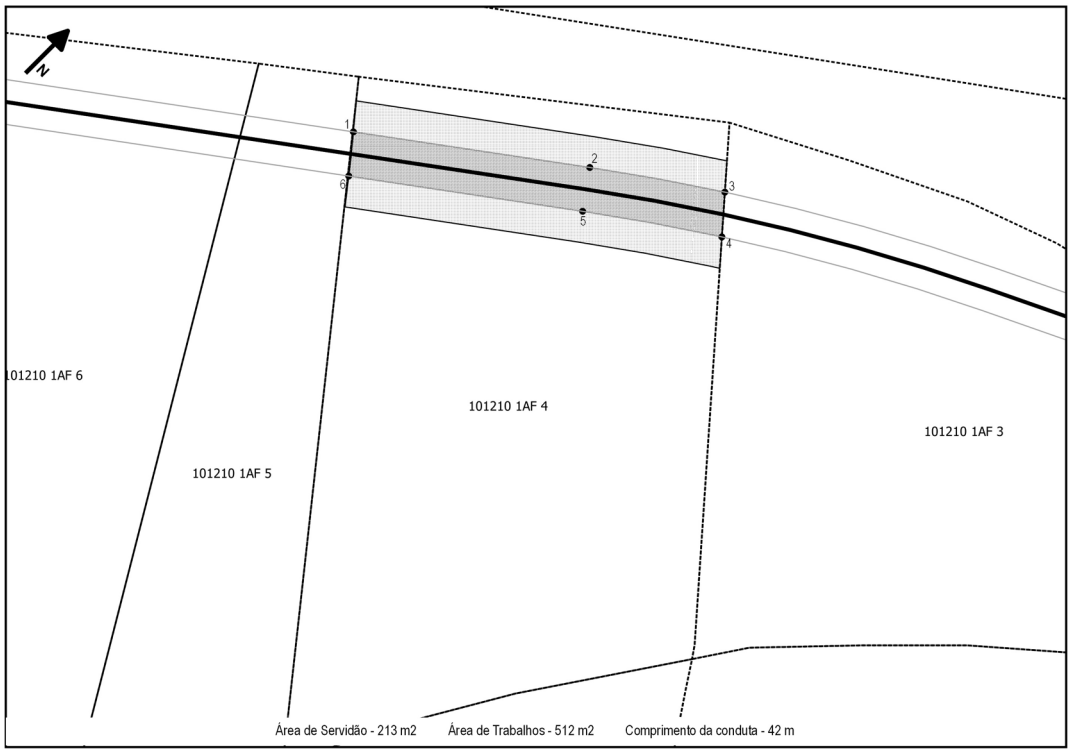

Simbologia

- Conduta
- Cadastro
- Faixa Servidão
- Área Servidão
- Área Trabalhos

- Pontos Coordenados

Sistema de Coordenadas ETSR 89

Pontos	x	y
1	-90527.12	-35029.8
2	-90505.44	-35013.79
3	-90492.71	-35004.99
4	-90489.38	-35008.8
5	-90502.52	-35017.85
6	-90523.97	-35033.69

DGADR Direção-Geral de Agricultura e Desenvolvimento Rural	Rede de Rega do Bloco da Amoreira	Aproveitamento Hidroagrícola das baixas de Óbidos e Amoreira	**Título do desenho:** Delimitação das faixas de trabalho e servidão administrativa Arº Rúst. 4 - Secção 1AF - Freguesia de S. Maria, S. Pedro e Sobral da Lagoa	Escala: 1:500	Parcela: 5 / Data: Ago 2017

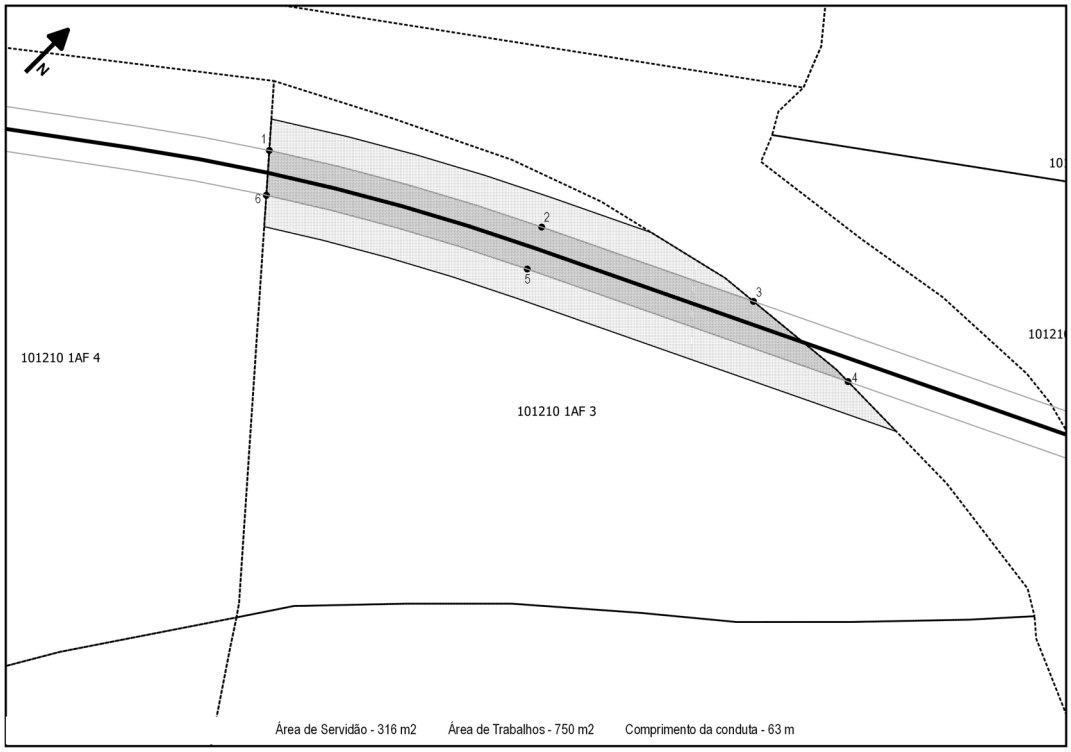

Simbologia

- Conduta
- Cadastro
- Faixa Servidão
- Área Servidão
- Área Trabalhos

- Pontos Coordenados

Sistema de Coordenadas ETSR 89

Pontos	x	y
1	-90492.71	-35004.99
2	-90464.9	-34989.38
3	-90442.1	-34978.42
4	-90428.18	-34977.28
5	-90462.71	-34993.88
6	-90489.38	-35008.8

DGADR Direção-Geral de Agricultura e Desenvolvimento Rural	Rede de Rega do Bloco da Amoreira	Aproveitamento Hidroagrícola das baixas de Óbidos e Amoreira	**Título do desenho:** Delimitação das faixas de trabalho e servidão administrativa Arº Rúst. 3 - Secção 1AF - Freguesia de S. Maria, S. Pedro e Sobral da Lagoa	Escala: 1:500	Parcela: 6 / Data: Ago 2017

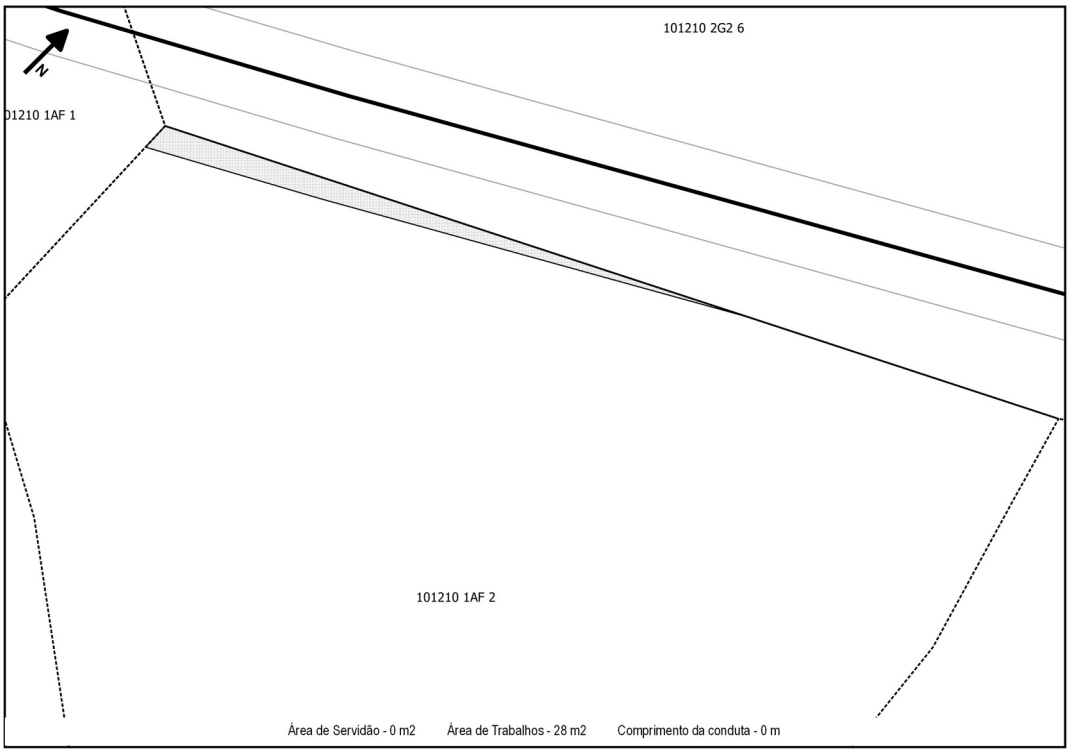

Simbologia

- Conduta
- Cadastro
- Faixa Servidão
- Área Servidão
- Área Trabalhos

Sistema de Coordenadas
ETSR 89

DGADR Direção-Geral de Agricultura e Desenvolvimento Rural	Rede de Rega do Bloco da Amoreira	Aproveitamento Hidroagrícola das baixas de Óbidos e Amoreira	**Título do desenho:** Delimitação das faixas de trabalho e servidão administrativa Arº Rúst. 2 - Secção 1AF - Freguesia de S. Maria, S. Pedro e Sobral da Lagoa	Escala: 1:250	Parcela: 7 Data: Ago 2017

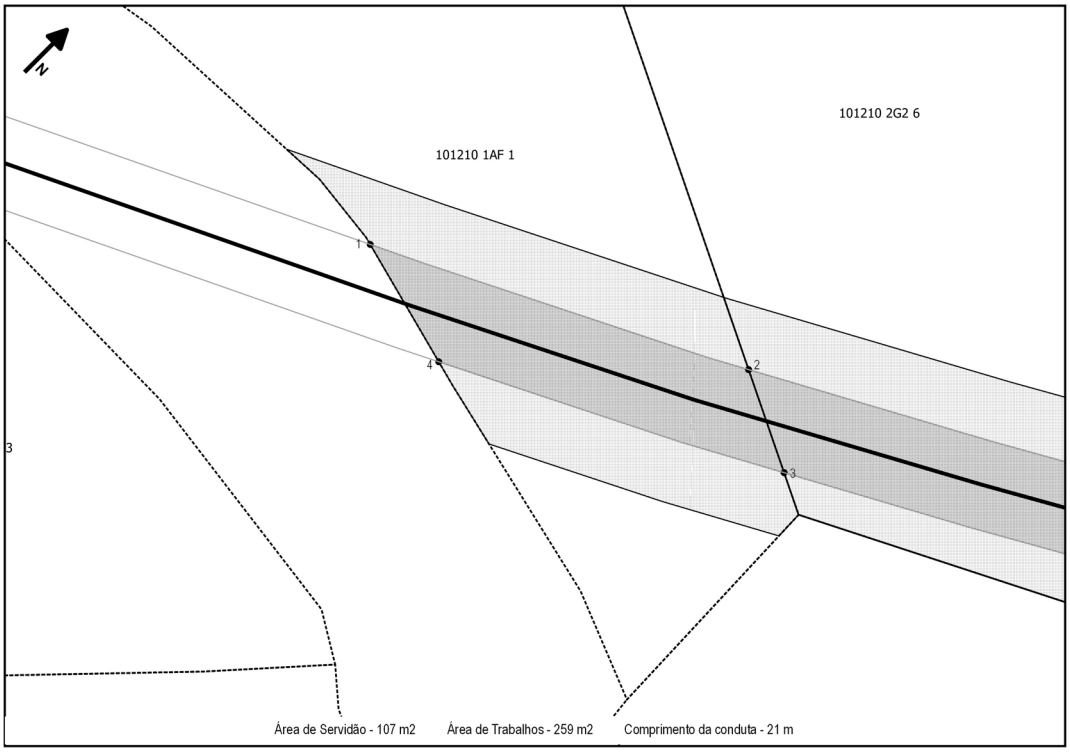

Simbologia

- Conduta
- Cadastro
- Faixa Servidão
- Área Servidão
- Área Trabalhos
- Pontos Coordenados

Sistema de Coordenadas
ETSR 89

Pontos	x	y
1	-90409.97	-34962.97
2	-90389.9	-34952.88
3	-90384.39	-34955.57
4	-90402.56	-34964.91

DGADR Direção-Geral de Agricultura e Desenvolvimento Rural	Rede de Rega do Bloco da Amoreira	Aproveitamento Hidroagrícola das baixas de Óbidos e Amoreira	**Título do desenho:** Delimitação das faixas de trabalho e servidão administrativa Arº Rúst. 1 - Secção 1AF - Freguesia de S. Maria, S. Pedro e Sobral da Lagoa	Escala: 1:250	Parcela: 8 Data: Ago 2017



Simbologia

- Conduta
- Cadastro
- Faixa Servidão
- Área Servidão
- Área Trabalhos

- Pontos Coordenados

Sistema de Coordenadas ETSR 89

Pontos	x	y
1	-90103.63	-34654.26
2	-89960.86	-34467.92
3	-89963.5	-34453.6
4	-89969.09	-34444.97
5	-90042.62	-34394.3
6	-90064.84	-34376.89
7	-90059.55	-34379.03
8	-90019.21	-34408.59
9	-89961.89	-34448
10	-89955.74	-34468.11
11	-89956.22	-34470.08
12	-90099.86	-34657.56

DGADR Direção-Geral de Agricultura e Desenvolvimento Rural	**Rede de Rega do Bloco da Amoreira**	**Aproveitamento Hidroagrícola das baixas de Óbidos e Amoreira**	**Título do desenho:** Delimitação das faixas de trabalho e servidão administrativa Arº Rúst. 22 - Secção 1AE - Freguesia de S. Maria, S. Pedro e Sobral da Lagoa	**Escala:** 1:1200	**Parcela:** 9 **Data:** Ago 2017

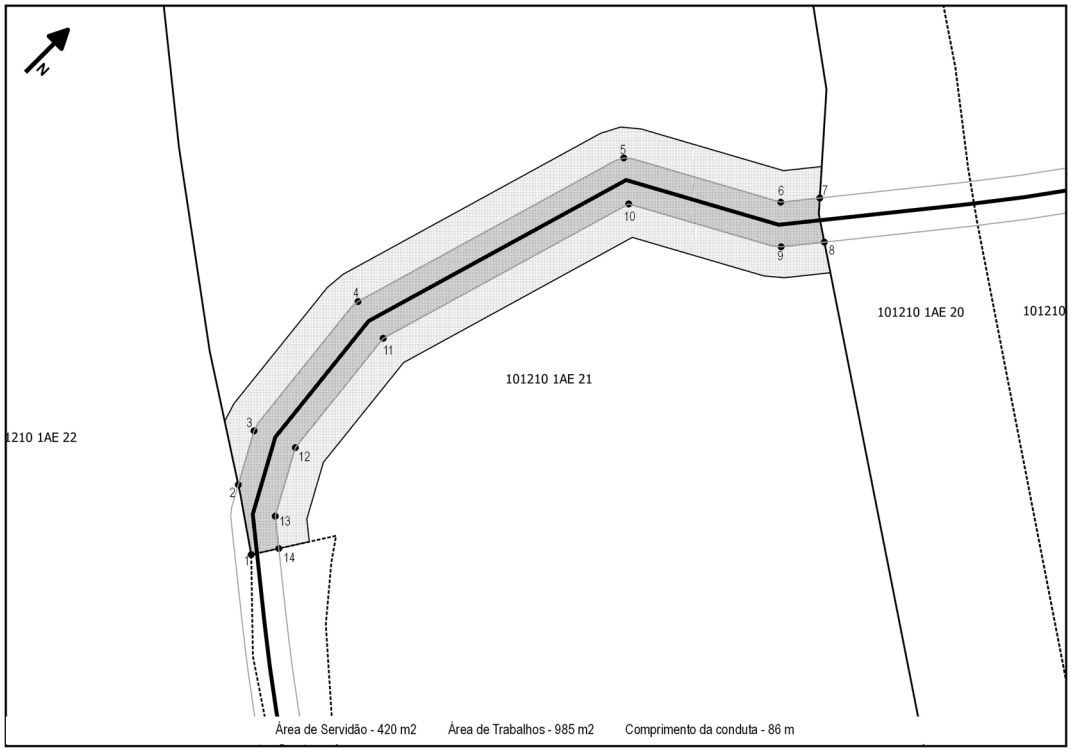

Simbologia

- Conduta
- Cadastro
- Faixa Servidão
- Área Servidão
- Área Trabalhos

- Pontos Coordenados

Sistema de Coordenadas ETSR 89

Pontos	x	y
1	-90059.55	-34379.03
2	-90066.15	-34374.49
3	-90069.18	-34368.95
4	-90071.2	-34350.35
5	-90061.45	-34317.75
6	-90045.42	-34308.76
7	-90042.64	-34305.31
8	-90038.76	-34308.46
9	-90041.83	-34312.28
10	-90057.4	-34321.01
11	-90066.26	-34351.28
12	-90064.56	-34366.99
13	-90060.69	-34374.05
14	-90057.84	-34376.34

DGADR Direção-Geral de Agricultura e Desenvolvimento Rural	**Rede de Rega do Bloco da Amoreira**	**Aproveitamento Hidroagrícola das baixas de Óbidos e Amoreira**	**Título do desenho:** Delimitação das faixas de trabalho e servidão administrativa Arº Rúst. 21 - Secção 1AE - Freguesia de S. Maria, S. Pedro e Sobral da Lagoa	**Escala:** 1:500	**Parcela:** 10 **Data:** Ago 2017

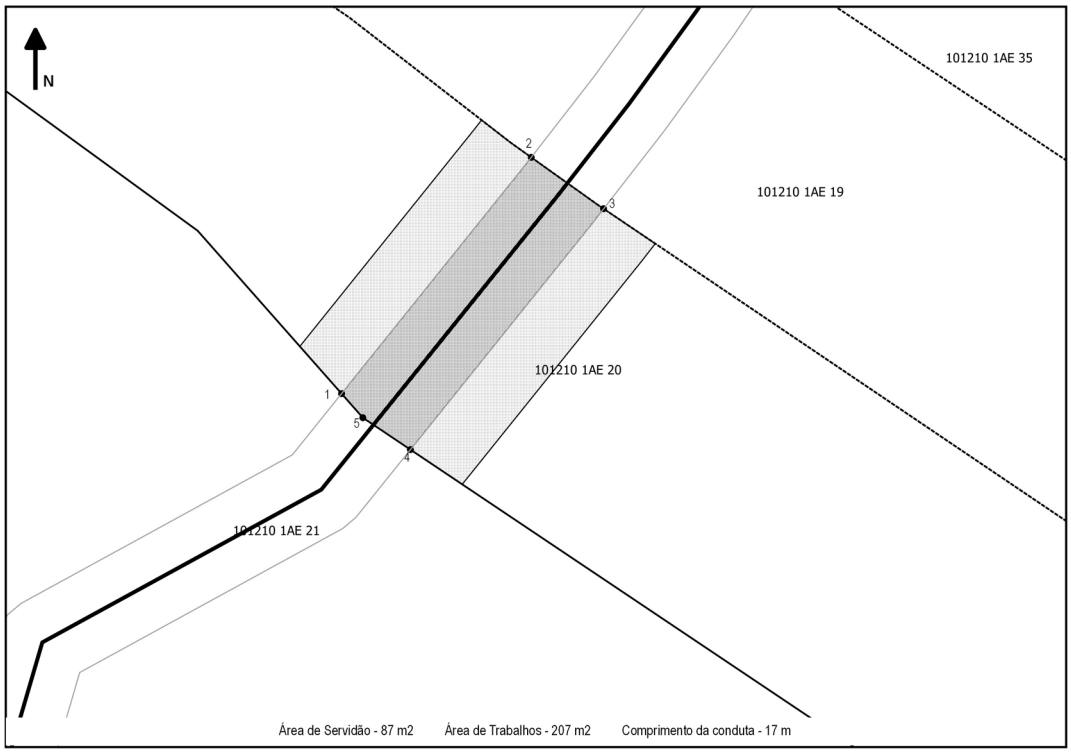

Simbologia

- Conduta
- Cadastro
- Faixa Servidão
- Área Servidão
- Área Trabalhos
- Pontos Coordenados

Sistema de Coordenadas ETSR 89

Pontos	x	y
1	-90042.64	-34305.31
2	-90031.95	-34292
3	-90027.88	-34294.9
4	-90038.76	-34308.46
5	-90041.44	-34306.67

DGADR Direção-Geral de Agricultura e Desenvolvimento Rural	Rede de Rega do Bloco da Amoreira	Aproveitamento Hidroagrícola das baixas de Óbidos e Amoreira	**Título do desenho:** Delimitação das faixas de trabalho e servidão administrativa Arº Rúst. 20 - Secção 1AE - Freguesia de S. Maria, S. Pedro e Sobral da Lagoa	Escala: 1:250	Parcela: 11 Data: Ago 2017

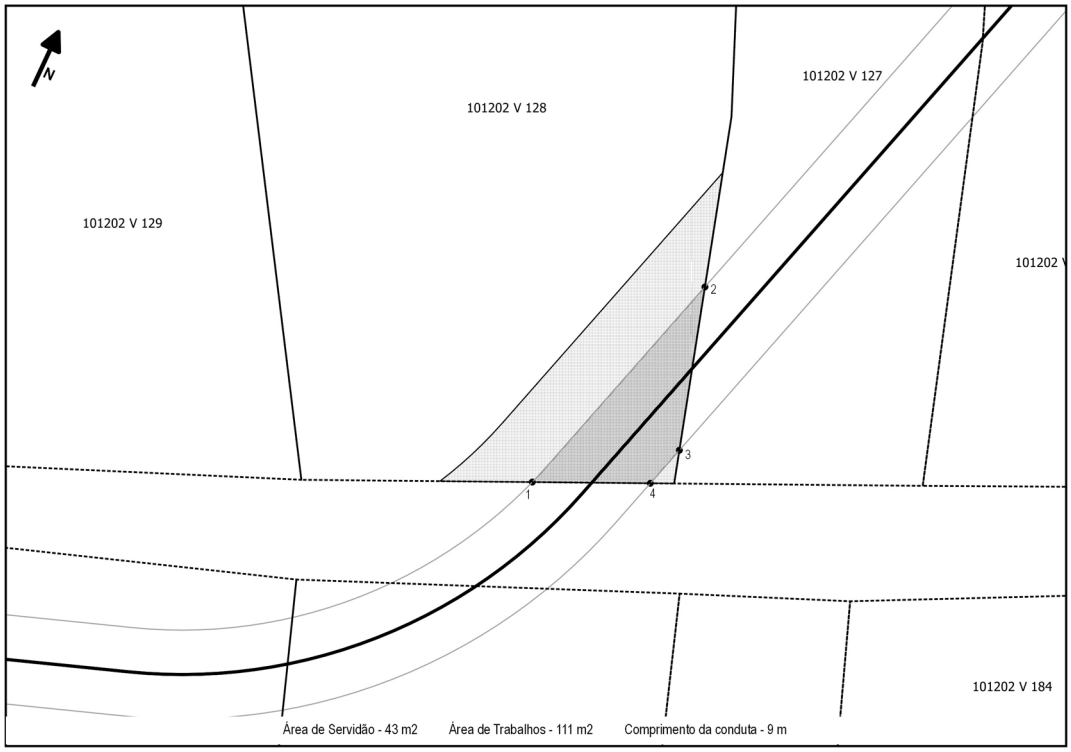

Simbologia

- Conduta
- Cadastro
- Faixa Servidão
- Área Servidão
- Área Trabalhos
- Pontos Coordenados

Sistema de Coordenadas ETSR 89

Pontos	x	y
1	-92197.21	-36252.27
2	-92193.04	-36238.2
3	-92190.46	-36247.15
4	-92191.16	-36249.52

DGADR Direção-Geral de Agricultura e Desenvolvimento Rural	Rede de Rega do Bloco da Amoreira	Aproveitamento Hidroagrícola das baixas de Óbidos e Amoreira	**Título do desenho:** Delimitação das faixas de trabalho e servidão administrativa Arº Rúst. 128 - Secção V - Freguesia da Amoreira	Escala: 1:250	Parcela: 12 Data: Ago 2017

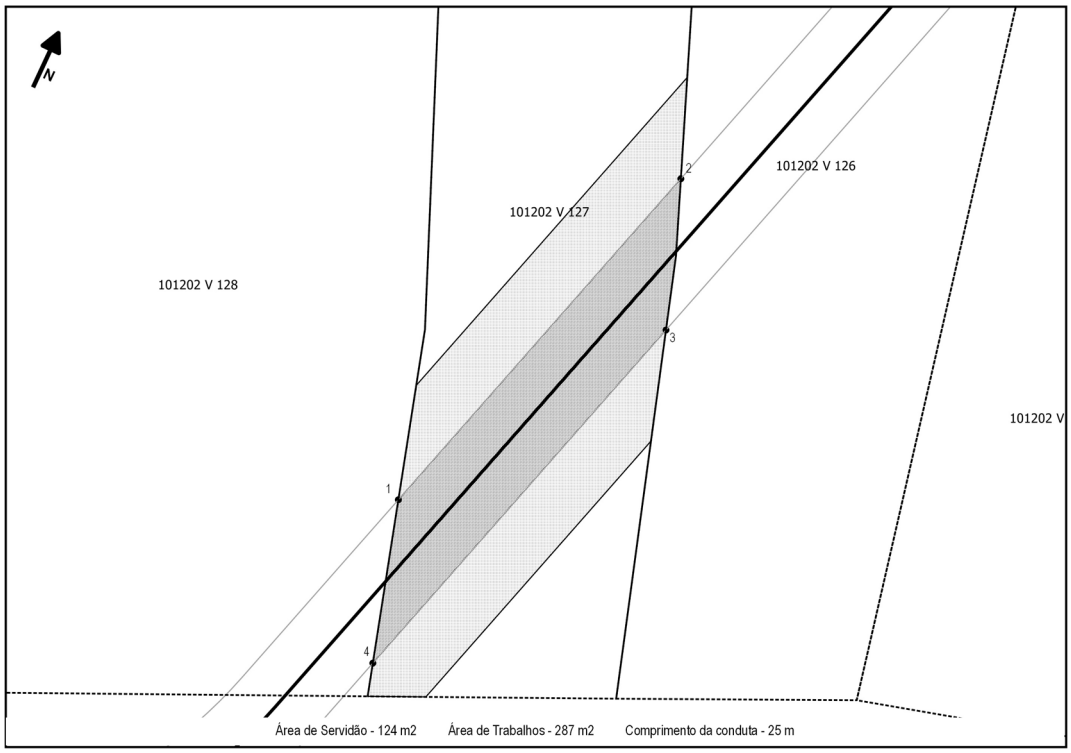

Simbologia

- Conduta
- Cadastro
- Faixa Servidão
- Área Servidão
- Área Trabalhos

- Pontos Coordenados

Sistema de Coordenadas ETSR 89

Pontos	x	y
1	-92193.04	-36238.2
2	-92186.25	-36215.09
3	-92183.41	-36223.16
4	-92190.46	-36247.15

DGADR Direção-Geral de Agricultura e Desenvolvimento Rural	Rede de Rega do Bloco da Amoreira	Aproveitamento Hidroagrícola das baixas de Óbidos e Amoreira	**Título do desenho:** Delimitação das faixas de trabalho e servidão administrativa Arº Rúst. 127 - Secção V - Freguesia da Amoreira	Escala: 1:250	Parcela: 13 / Data: Ago 2017

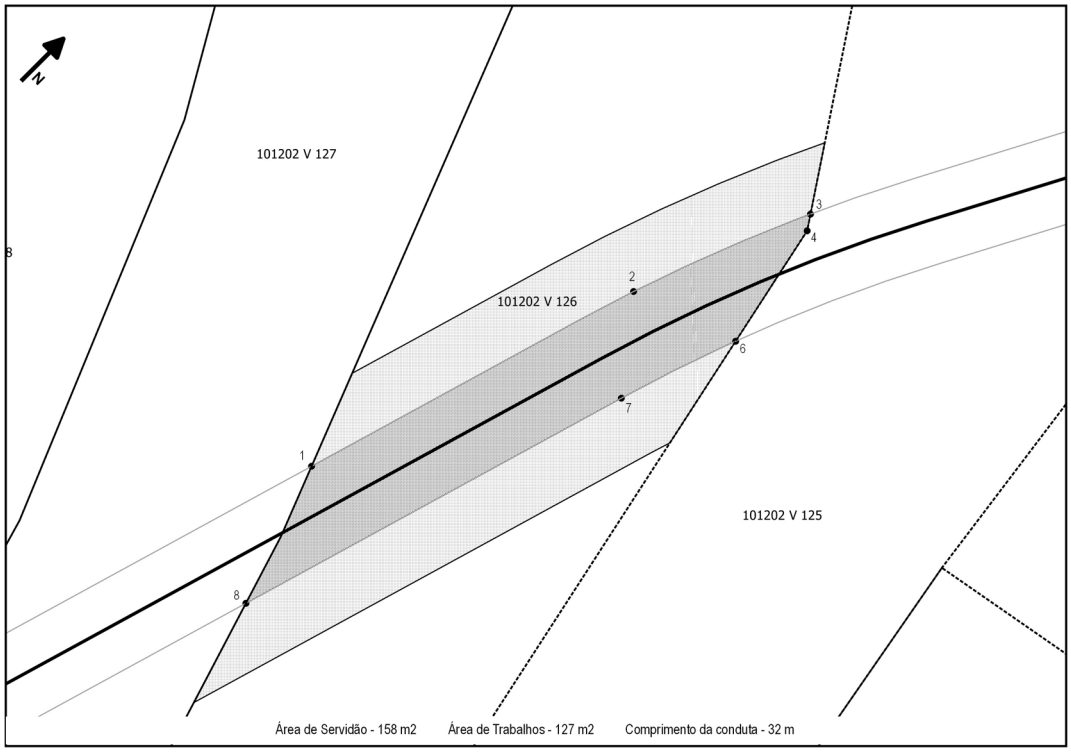

Simbologia

- Conduta
- Cadastro
- Faixa Servidão
- Área Servidão
- Área Trabalhos

- Pontos Coordenados

Sistema de Coordenadas ETSR 89

Pontos	x	y
1	-92186.25	-36215.09
2	-92180.38	-36195.3
3	-92176.41	-36185.17
5	-92175.88	-36185.96
6	-92174.33	-36193.21
7	-92176.62	-36200.03
8	-92183.41	-36223.16

DGADR Direção-Geral de Agricultura e Desenvolvimento Rural	Rede de Rega do Bloco da Amoreira	Aproveitamento Hidroagrícola das baixas de Óbidos e Amoreira	**Título do desenho:** Delimitação das faixas de trabalho e servidão administrativa Arº Rúst. 126 - Secção V - Freguesia da Amoreira	Escala: 1:250	Parcela: 14 / Data: Ago 2017

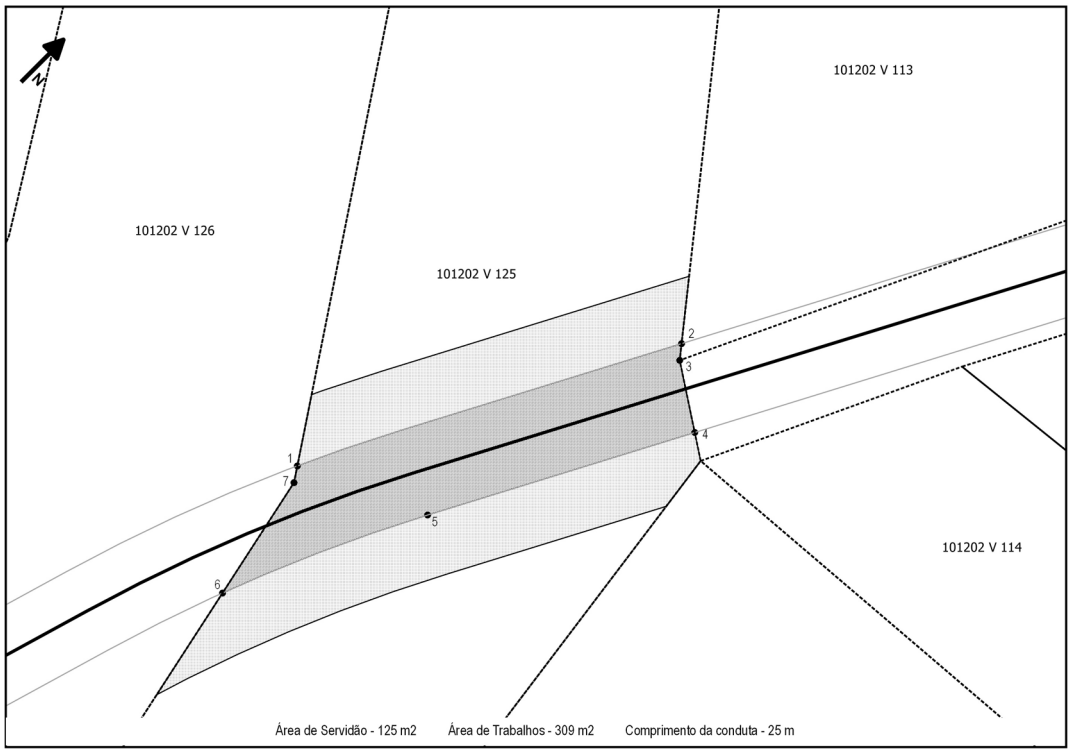

Simbologia

- Conduta
- Cadastro
- Faixa Servidão
- Área Servidão
- Área Trabalhos
- Pontos Coordenados

Sistema de Coordenadas ETSR 89

Pontos	x	y
1	-92176.41	-36185.17
2	-92165.97	-36164.99
3	-92165.38	-36165.72
4	-92161.91	-36168
5	-92169.27	-36181.93
6	-92174.33	-36193.21
7	-92175.88	-36185.96

DGADR Direção-Geral de Agricultura e Desenvolvimento Rural	Rede de Rega do Bloco da Amoreira	Aproveitamento Hidroagrícola das baixas de Óbidos e Amoreira	**Título do desenho:** Delimitação das faixas de trabalho e servidão administrativa Arº Rúst. 125 - Secção V - Freguesia da Amoreira	Escala: 1:250	Parcela: 15 Data: Ago 2017

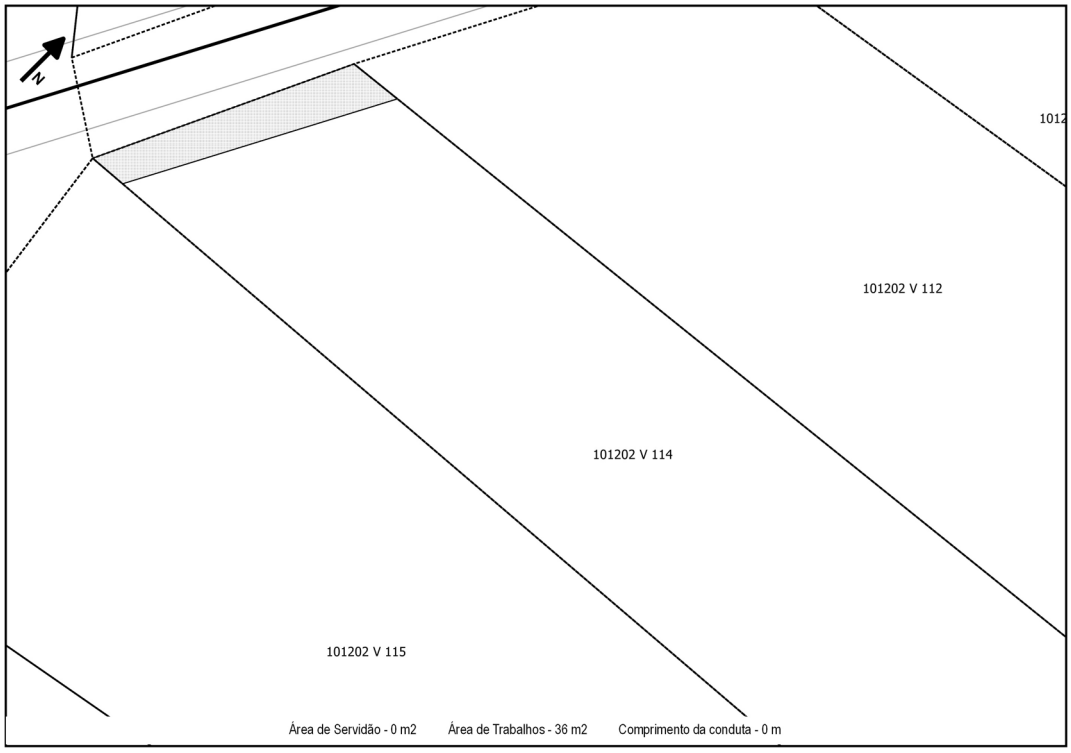

Simbologia

- Conduta
- Cadastro
- Faixa Servidão
- Área Servidão
- Área Trabalhos

Sistema de Coordenadas ETSR 89

DGADR Direção-Geral de Agricultura e Desenvolvimento Rural	Rede de Rega do Bloco da Amoreira	Aproveitamento Hidroagrícola das baixas de Óbidos e Amoreira	**Título do desenho:** Delimitação das faixas de trabalho e servidão administrativa Arº Rúst. 114 - Secção V - Freguesia da Amoreira	Escala: 1:250	Parcela: 16 Data: Ago 2017

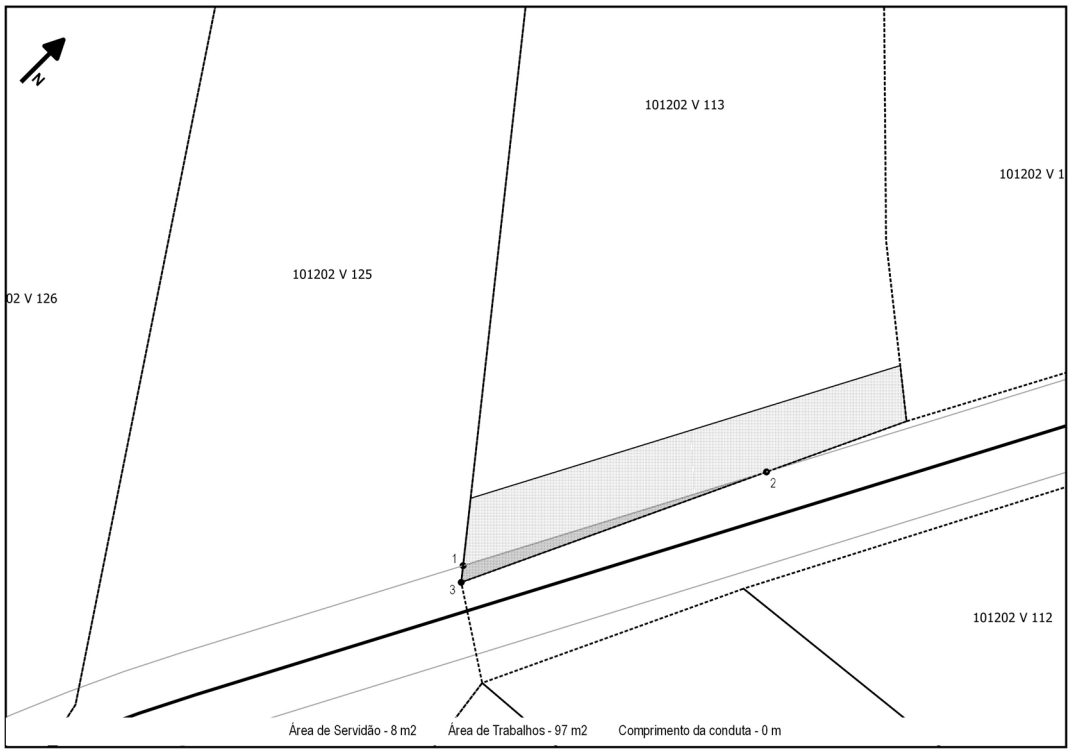

Simbologia

- Conduta
- Cadastro
- Faixa Servidão
- Área Servidão
- Área Trabalhos
- Pontos Coordenados

Sistema de Coordenadas ETSR 89

Pontos	x	y
1	-92165.97	-36164.99
2	-92157.62	-36149.16
3	-92165.38	-36165.72

DGADR Direção-Geral de Agricultura e Desenvolvimento Rural	Rede de Rega do Bloco da Amoreira	Aproveitamento Hidroagrícola das baixas de Óbidos e Amoreira	**Título do desenho:** Delimitação das faixas de trabalho e servidão administrativa Arº Rúst. 113 - Secção V - Freguesia da Amoreira	Escala: 1:250	Parcela: 17 / Data: Ago 2017

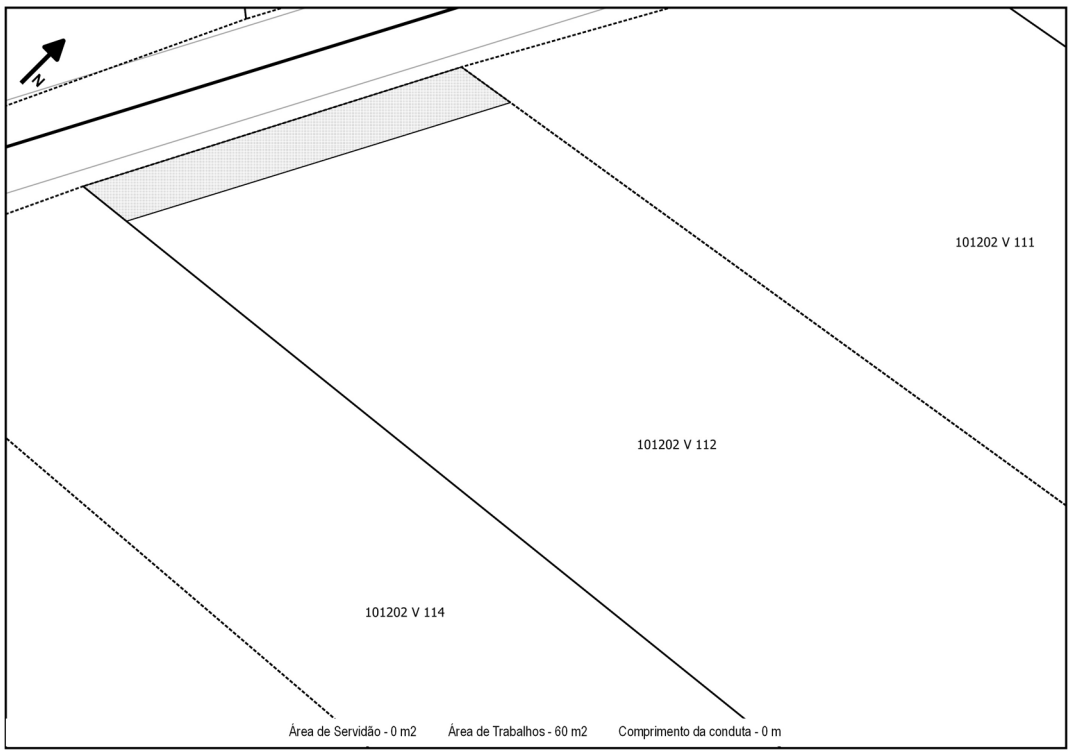

Simbologia

- Conduta
- Cadastro
- Faixa Servidão
- Área Servidão
- Área Trabalhos

Sistema de Coordenadas ETSR 89

DGADR Direção-Geral de Agricultura e Desenvolvimento Rural	Rede de Rega do Bloco da Amoreira	Aproveitamento Hidroagrícola das baixas de Óbidos e Amoreira	**Título do desenho:** Delimitação das faixas de trabalho e servidão administrativa Arº Rúst. 112 - Secção V - Freguesia da Amoreira	Escala: 1:250	Parcela: 18 / Data: Ago 2017

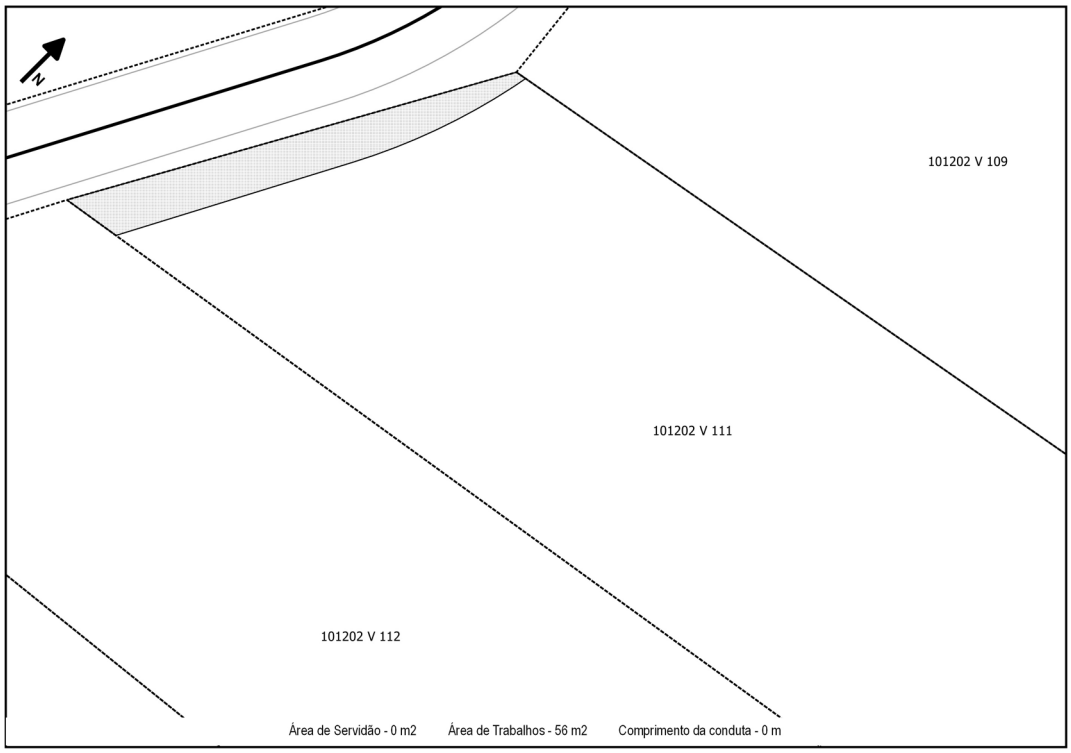

Simbologia

- Conduta
- Cadastro
- Faixa Servidão
- Área Servidão
- Área Trabalhos

Sistema de Coordenadas
ETSR 89

DGADR Direção-Geral de Agricultura e Desenvolvimento Rural	Rede de Rega do Bloco da Amoreira	Aproveitamento Hidroagrícola das baixas de Óbidos e Amoreira	**Título do desenho:** Delimitação das faixas de trabalho e servidão administrativa Arº Rúst. 111 - Secção V - Freguesia da Amoreira	Escala: 1:250	Parcela: 19 Data: Ago 2017

Simbologia

- Conduta
- Cadastro
- Faixa Servidão
- Área Servidão
- Área Trabalhos

- Pontos Coordenados

Sistema de Coordenadas
ETSR 89

Pontos	x	y
1	-92139.04	-36097.68
2	-92135.39	-36106.57
3	-92139.6	-36114.46
4	-92138.39	-36109.86
5	-92138.05	-36106.99
6	-92138.07	-36103.14

DGADR Direção-Geral de Agricultura e Desenvolvimento Rural	Rede de Rega do Bloco da Amoreira	Aproveitamento Hidroagrícola das baixas de Óbidos e Amoreira	**Título do desenho:** Delimitação das faixas de trabalho e servidão administrativa Arº Rúst. 110 - Secção V - Freguesia da Amoreira	Escala: 1:500	Parcela: 20 Data: Ago 2017

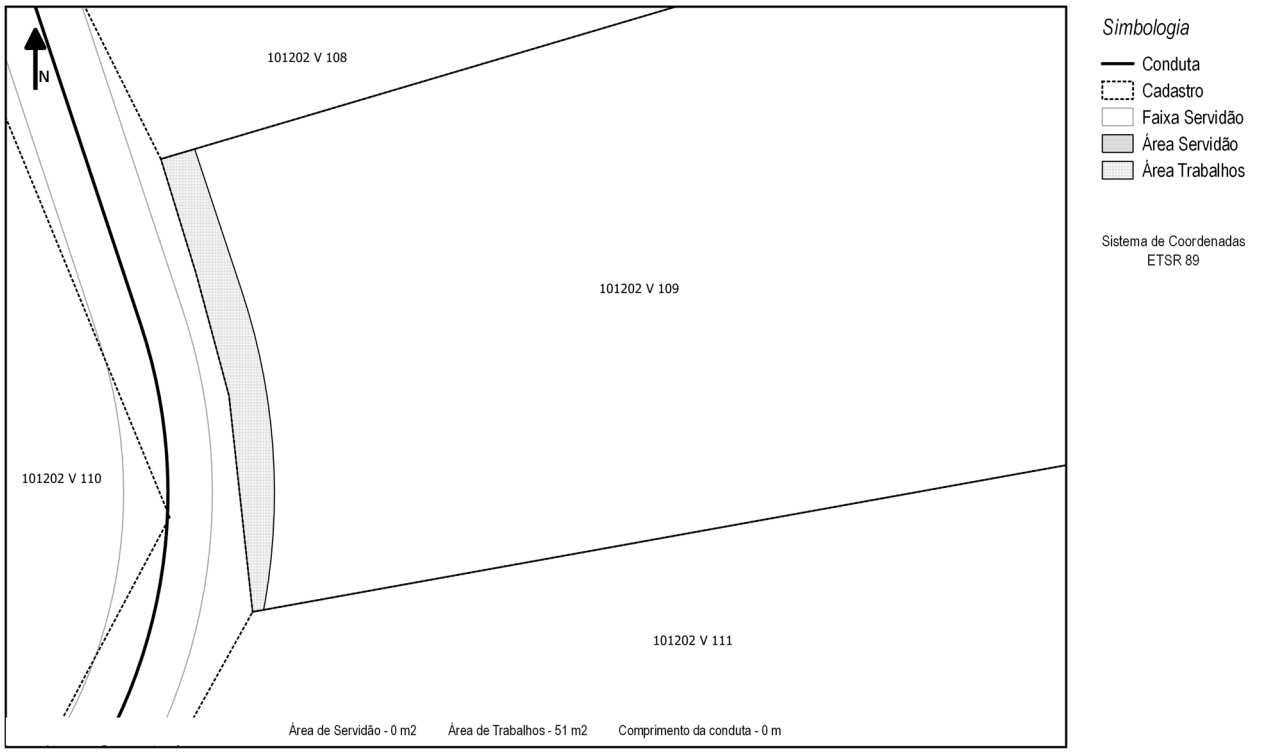

DGADR Direção-Geral de Agricultura e Desenvolvimento Rural	Rede de Rega do Bloco da Amoreira	Aproveitamento Hidroagrícola das baixas de Óbidos e Amoreira	**Título do desenho:** Delimitação das faixas de trabalho e servidão administrativa Arº Rúst. 109 - Secção V - Freguesia da Amoreira	Escala: 1:250	Parcela: 21 Data: Ago 2017

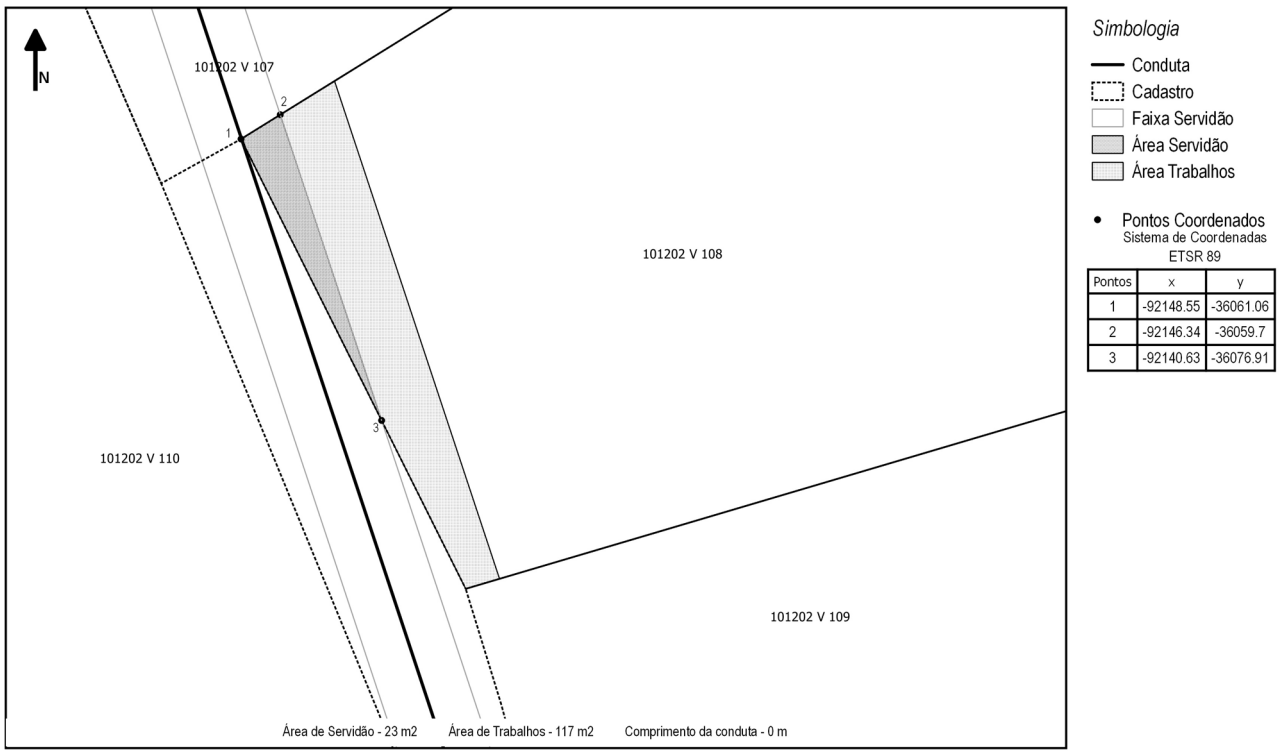

Pontos	x	y
1	-92148.55	-36061.06
2	-92146.34	-36059.7
3	-92140.63	-36076.91

DGADR Direção-Geral de Agricultura e Desenvolvimento Rural	Rede de Rega do Bloco da Amoreira	Aproveitamento Hidroagrícola das baixas de Óbidos e Amoreira	**Título do desenho:** Delimitação das faixas de trabalho e servidão administrativa Arº Rúst. 108 - Secção V - Freguesia da Amoreira	Escala: 1:250	Parcela: 22 Data: Ago 2017

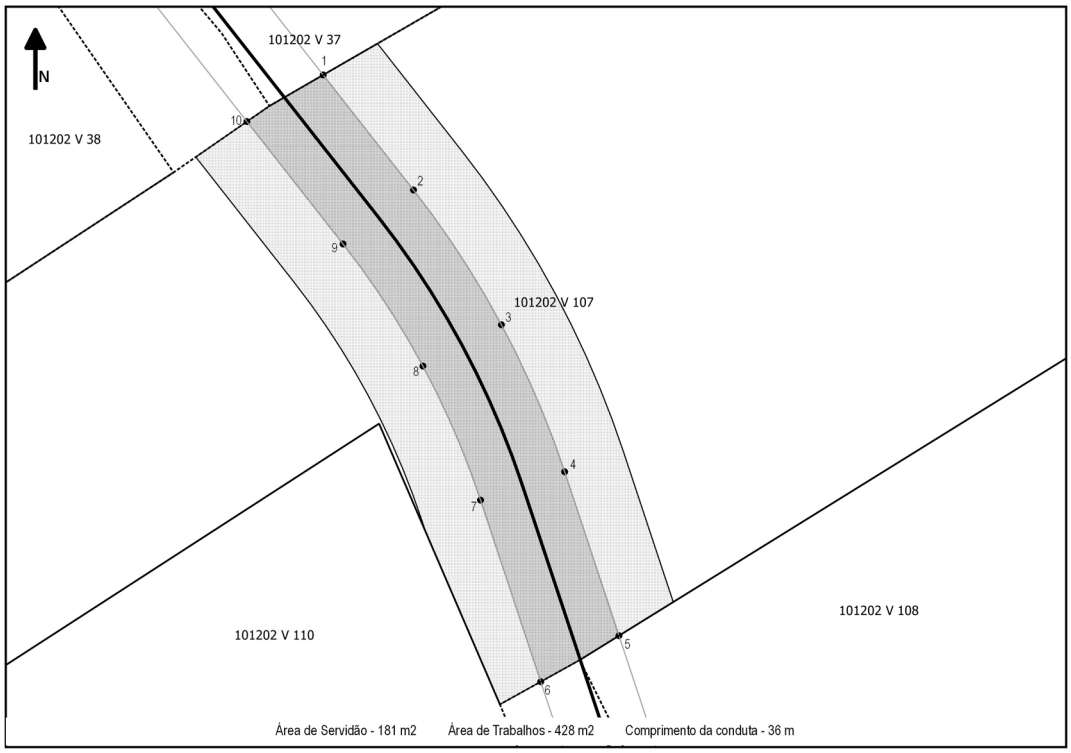

Simbologia

- Conduta
- Cadastro
- Faixa Servidão
- Área Servidão
- Área Trabalhos

- Pontos Coordenados

Sistema de Coordenadas ETSR 89

Pontos	x	y
1	-92163.01	-36028.12
2	-92157.92	-36034.6
3	-92152.97	-36042.18
4	-92149.4	-36050.47
5	-92146.34	-36059.7
6	-92150.75	-36062.29
7	-92154.14	-36052.06
8	-92157.39	-36044.51
9	-92161.89	-36037.63
10	-92167.31	-36030.74

DGADR Direção-Geral de Agricultura e Desenvolvimento Rural	Rede de Rega do Bloco da Amoreira	Aproveitamento Hidroagrícola das baixas de Óbidos e Amoreira	**Título do desenho:** Delimitação das faixas de trabalho e servidão administrativa Arª Rúst. 107 - Secção V - Freguesia da Amoreira	Escala: 1:250	Parcela: 23 / Data: Ago 2017

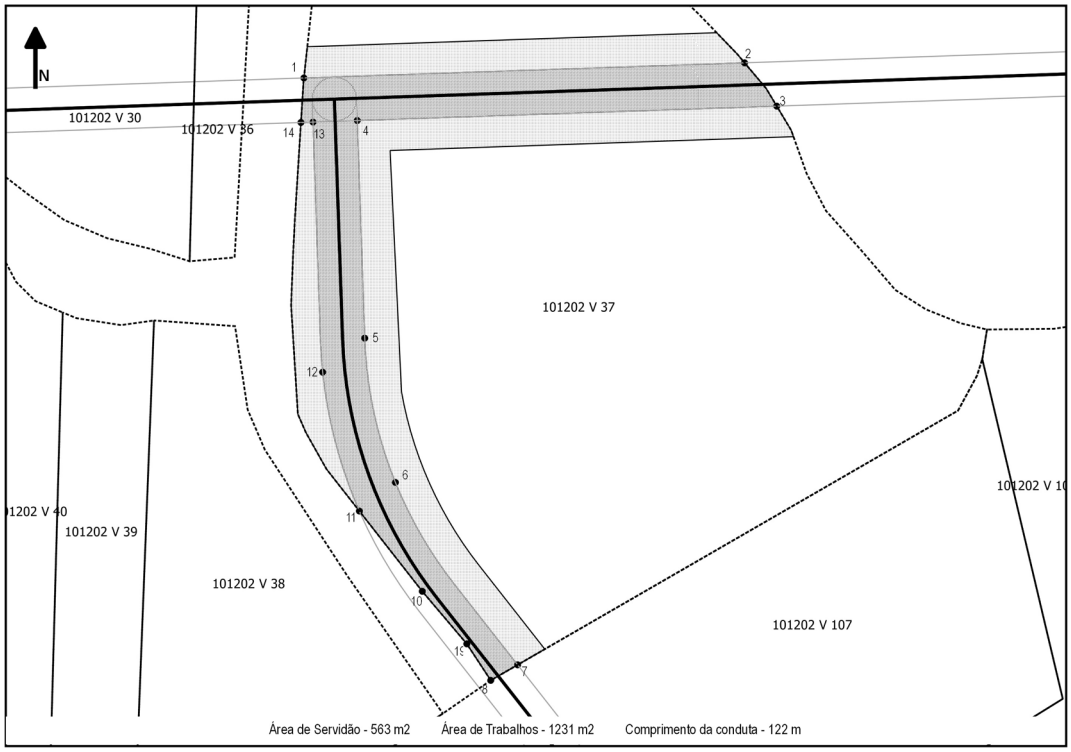

Simbologia

- Conduta
- Cadastro
- Faixa Servidão
- Área Servidão
- Área Trabalhos

- Pontos Coordenados

Sistema de Coordenadas ETSR 89

Pontos	x	y
1	-92187.1	-35962.02
2	-92137.43	-35960.31
3	-92133.81	-35965.19
4	-92181.08	-35966.81
5	-92180.24	-35991.33
6	-92176.79	-36007.57
7	-92163.01	-36028.12
8	-92166.04	-36029.86
9	-92168.74	-36025.75
10	-92173.76	-36019.83
11	-92180.85	-36010.8
12	-92184.99	-35995.15
13	-92186.08	-35966.99
14	-92187.43	-35967.03

DGADR Direção-Geral de Agricultura e Desenvolvimento Rural	Rede de Rega do Bloco da Amoreira	Aproveitamento Hidroagrícola das baixas de Óbidos e Amoreira	**Título do desenho:** Delimitação das faixas de trabalho e servidão administrativa Arª Rúst. 37 - Secção V - Freguesia da Amoreira	Escala: 1:500	Parcela: 24 / Data: Ago 2017

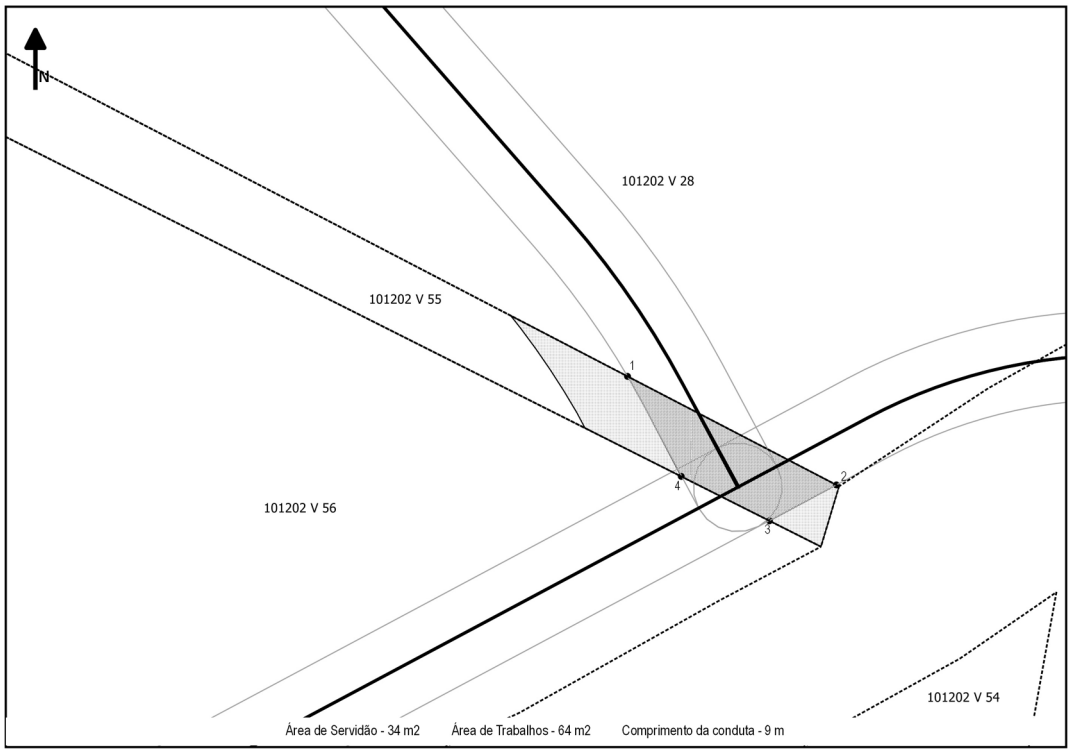

Simbologia

- Conduta
- Cadastro
- Faixa Servidão
- Área Servidão
- Área Trabalhos
- Pontos Coordenados

Sistema de Coordenadas ETSR 89

Pontos	x	y
1	-92482.39	-35952.23
2	-92470.61	-35958.34
3	-92474.39	-35960.36
4	-92479.36	-35957.86

DGADR Direção-Geral de Agricultura e Desenvolvimento Rural	Rede de Rega do Bloco da Amoreira	Aproveitamento Hidroagrícola das baixas de Óbidos e Amoreira	**Título do desenho:** Delimitação das faixas de trabalho e servidão administrativa Arª Rúst. 55 - Secção V - Freguesia da Amoreira	Escala: 1:250	Parcela: 25 / Data: Ago 2017

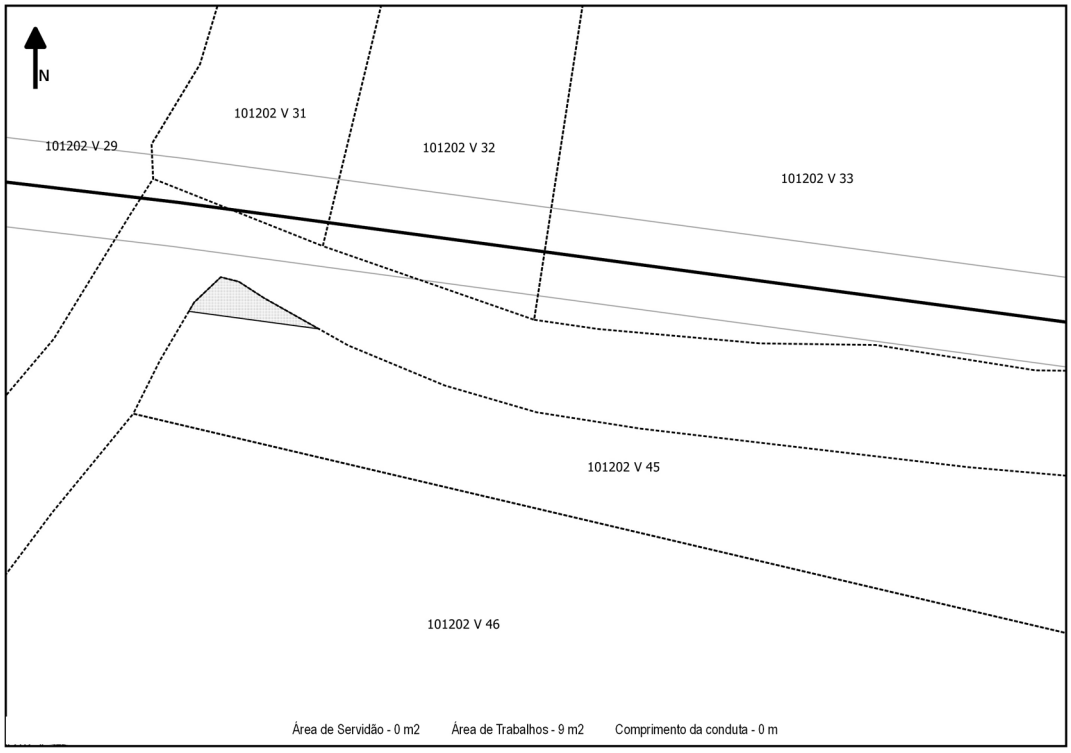

Simbologia

- Conduta
- Cadastro
- Faixa Servidão
- Área Servidão
- Área Trabalhos

DGADR Direção-Geral de Agricultura e Desenvolvimento Rural	Rede de Rega do Bloco da Amoreira	Aproveitamento Hidroagrícola das baixas de Óbidos e Amoreira	**Título do desenho:** Delimitação das faixas de trabalho e servidão administrativa Arª Rúst. 45 - Secção V - Freguesia da Amoreira	Escala: 1:250	Parcela: 26 / Data: Ago 2017

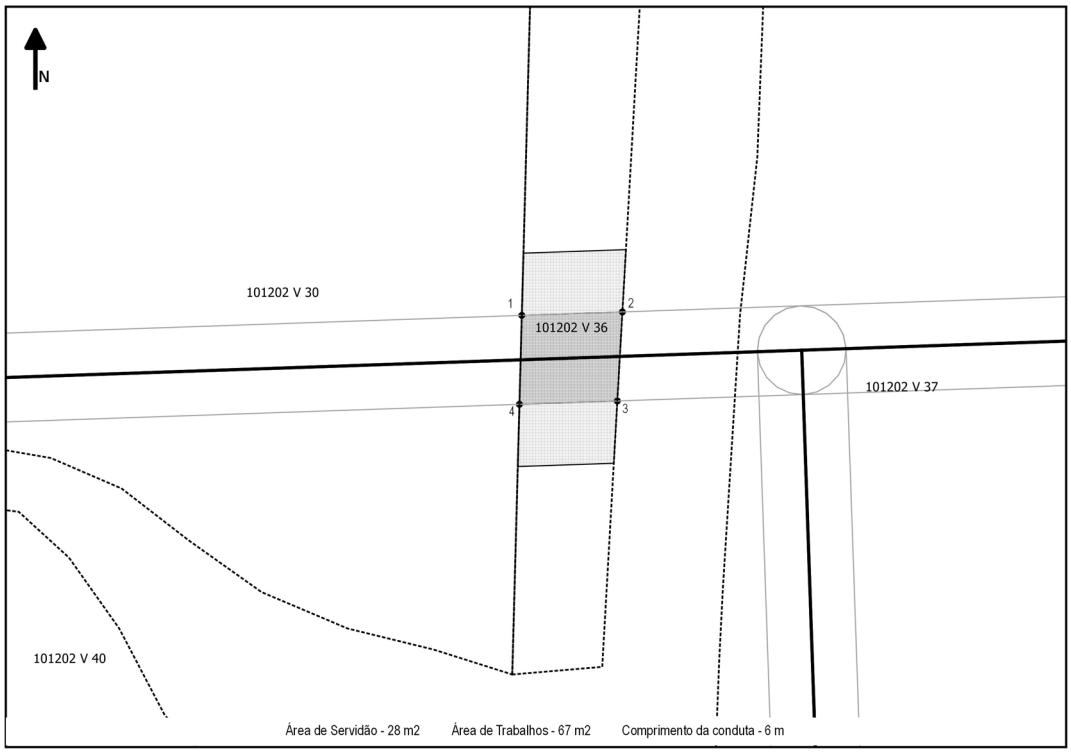

Simbologia

- Conduta
- Cadastro
- Faixa Servidão
- Área Servidão
- Área Trabalhos
- Pontos Coordenados

Sistema de Coordenadas ETSR 89

Pontos	x	y
1	-92199.44	-35962.44
2	-92193.77	-35962.25
3	-92194.06	-35967.26
4	-92199.58	-35967.45

DGADR Direção-Geral de Agricultura e Desenvolvimento Rural	Rede de Rega do Bloco da Amoreira	Aproveitamento Hidroagrícola das baixas de Óbidos e Amoreira	**Título do desenho:** Delimitação das faixas de trabalho e servidão administrativa Arª Rúst. 36 - Secção V - Freguesia da Amoreira	Escala: 1:250	Parcela: 27 Data: Ago 2017

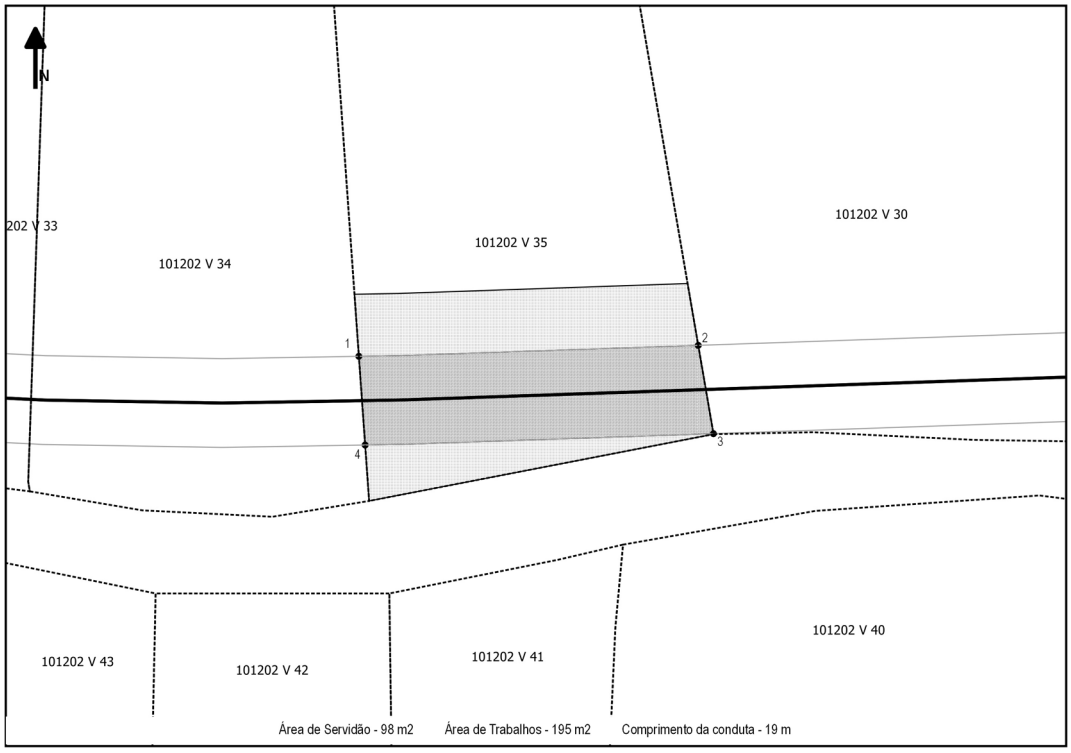

Simbologia

- Conduta
- Cadastro
- Faixa Servidão
- Área Servidão
- Área Trabalhos
- Pontos Coordenados

Sistema de Coordenadas ETSR 89

Pontos	x	y
1	-92272.19	-35964.9
2	-92253.06	-35964.28
3	-92252.21	-35969.25
4	-92271.84	-35969.89

DGADR Direção-Geral de Agricultura e Desenvolvimento Rural	Rede de Rega do Bloco da Amoreira	Aproveitamento Hidroagrícola das baixas de Óbidos e Amoreira	**Título do desenho:** Delimitação das faixas de trabalho e servidão administrativa Arª Rúst. 35 - Secção V - Freguesia da Amoreira	Escala: 1:250	Parcela: 28 Data: Ago 2017

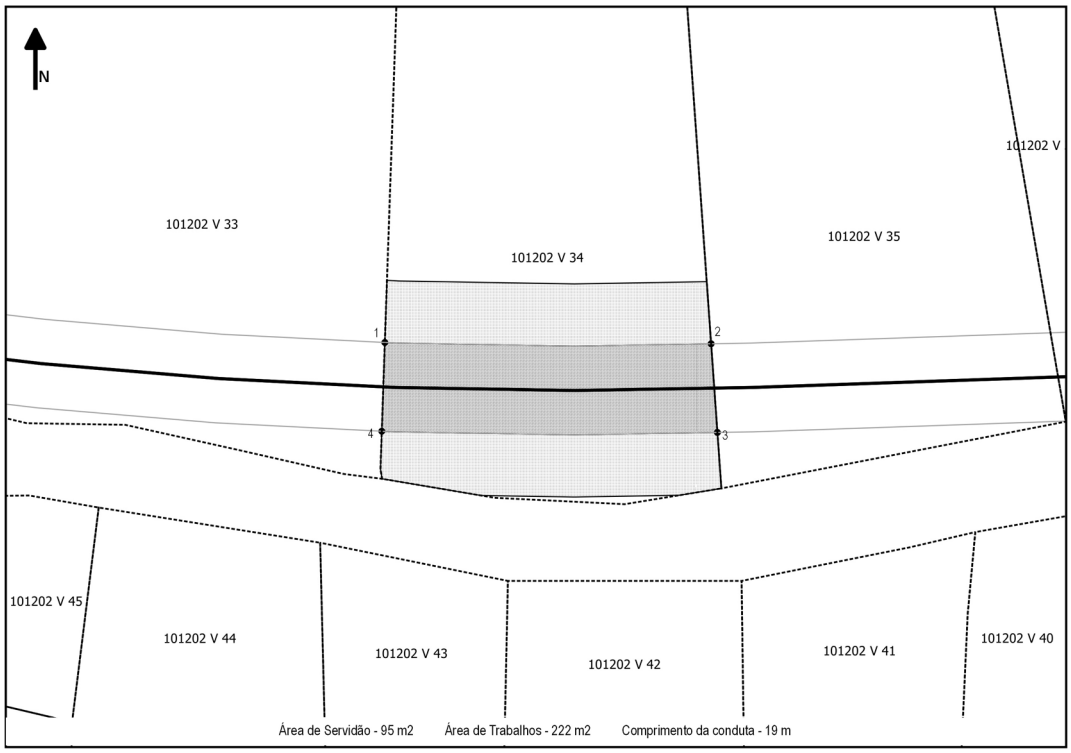

Simbologia

- Conduta
- Cadastro
- Faixa Servidão
- Área Servidão
- Área Trabalhos

• Pontos Coordenados
Sistema de Coordenadas
ETSR 89

Pontos	x	y
1	-92290.58	-35964.83
2	-92272.19	-35964.9
3	-92271.84	-35969.89
4	-92290.75	-35969.82

DGADR Direção-Geral de Agricultura e Desenvolvimento Rural	Rede de Rega do Bloco da Amoreira	Aproveitamento Hidroagrícola das baixas de Óbidos e Amoreira	**Título do desenho:** Delimitação das faixas de trabalho e servidão administrativa Arª Rúst. 34 - Secção V - Freguesia da Amoreira	Escala: 1:250	Parcela: 29 Data: Ago 2017

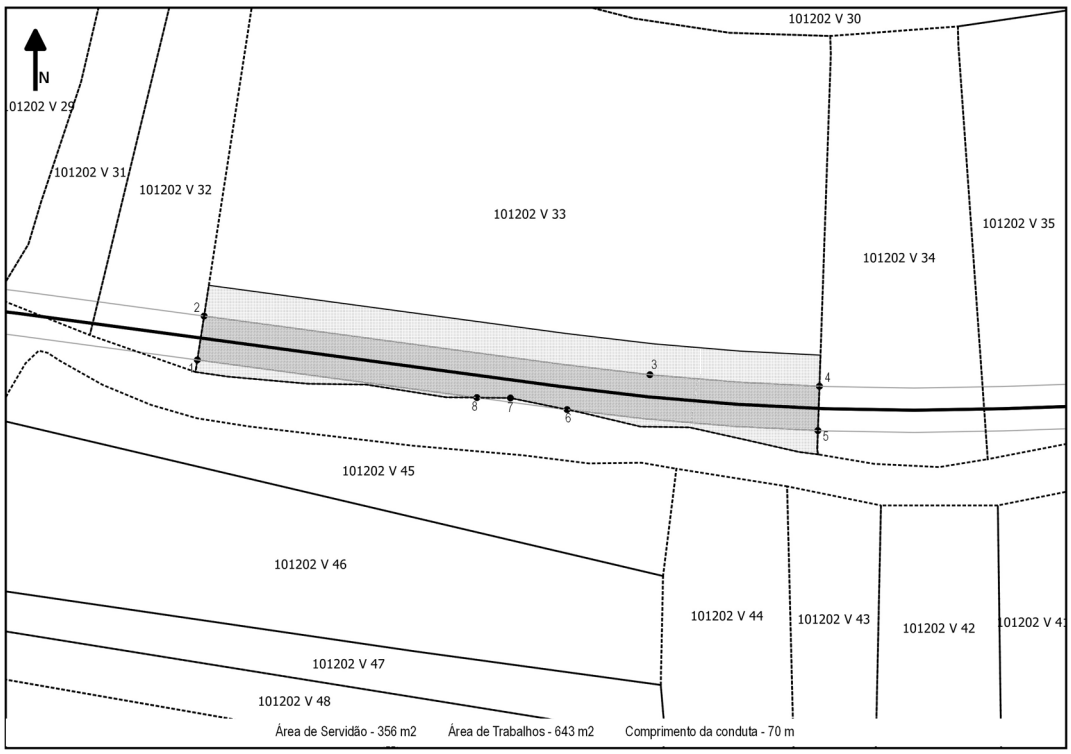

Simbologia

- Conduta
- Cadastro
- Faixa Servidão
- Área Servidão
- Área Trabalhos

• Pontos Coordenados
Sistema de Coordenadas
ETSR 89

Pontos	x	y
1	-92360.69	-35961.87
2	-92359.93	-35956.92
3	-92309.68	-35963.53
4	-92290.58	-35964.83
5	-92290.75	-35969.82
6	-92319.02	-35967.46
7	-92325.4	-35966.15
8	-92329.18	-35966.11

DGADR Direção-Geral de Agricultura e Desenvolvimento Rural	Rede de Rega do Bloco da Amoreira	Aproveitamento Hidroagrícola das baixas de Óbidos e Amoreira	**Título do desenho:** Delimitação das faixas de trabalho e servidão administrativa Arª Rúst. 33 - Secção V - Freguesia da Amoreira	Escala: 1:500	Parcela: 30 Data: Ago 2017

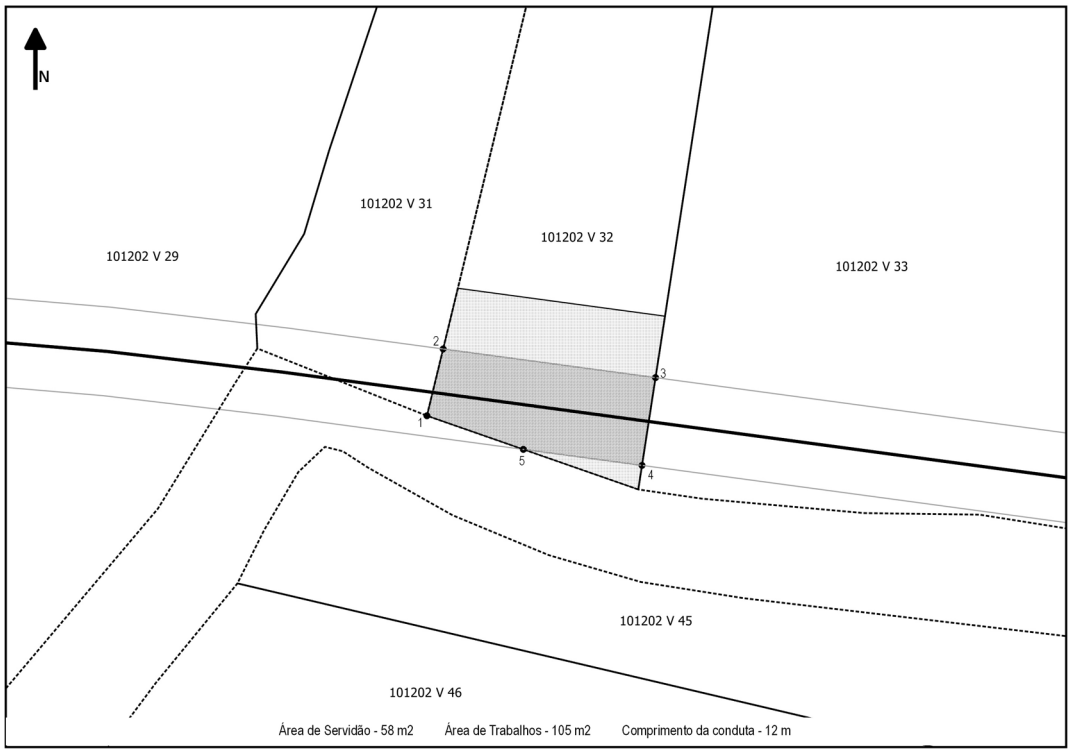

Simbologia

- Conduta
- Cadastro
- Faixa Servidão
- Área Servidão
- Área Trabalhos
- Pontos Coordenados

Sistema de Coordenadas ETSR 89

Pontos	x	y
1	-92372.81	-35959.07
2	-92371.9	-35955.31
3	-92359.93	-35956.92
4	-92360.69	-35961.87
5	-92367.38	-35960.96

DGADR Direção-Geral de Agricultura e Desenvolvimento Rural	Rede de Rega do Bloco da Amoreira	Aproveitamento Hidroagrícola das baixas de Óbidos e Amoreira	**Título do desenho:** Delimitação das faixas de trabalho e servidão administrativa Arª Rúst. 32 - Secção V - Freguesia da Amoreira	Escala: 1:250	Parcela: 31 / Data: Ago 2017

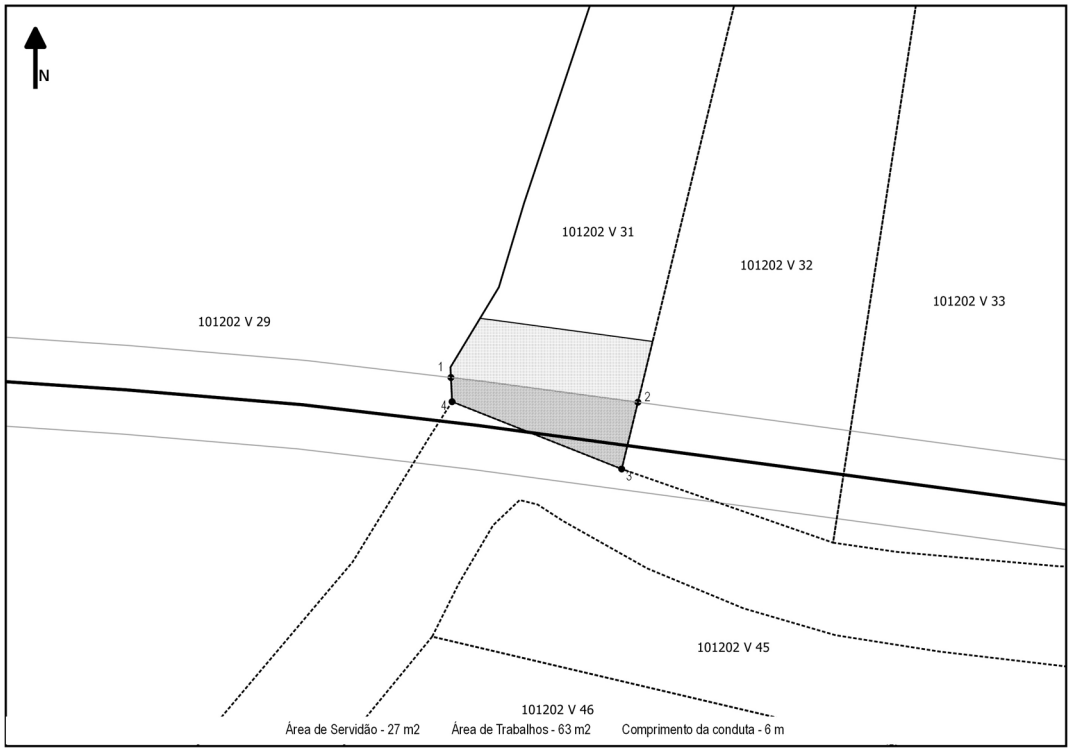

Simbologia

- Conduta
- Cadastro
- Faixa Servidão
- Área Servidão
- Área Trabalhos
- Pontos Coordenados

Sistema de Coordenadas ETSR 89

Pontos	x	y
1	-92382.44	-35953.92
2	-92371.9	-35955.31
3	-92372.81	-35959.07
4	-92382.37	-35955.28

DGADR Direção-Geral de Agricultura e Desenvolvimento Rural	Rede de Rega do Bloco da Amoreira	Aproveitamento Hidroagrícola das baixas de Óbidos e Amoreira	**Título do desenho:** Delimitação das faixas de trabalho e servidão administrativa Arª Rúst. 31 - Secção V - Freguesia da Amoreira	Escala: 1:250	Parcela: 32 / Data: Ago 2017

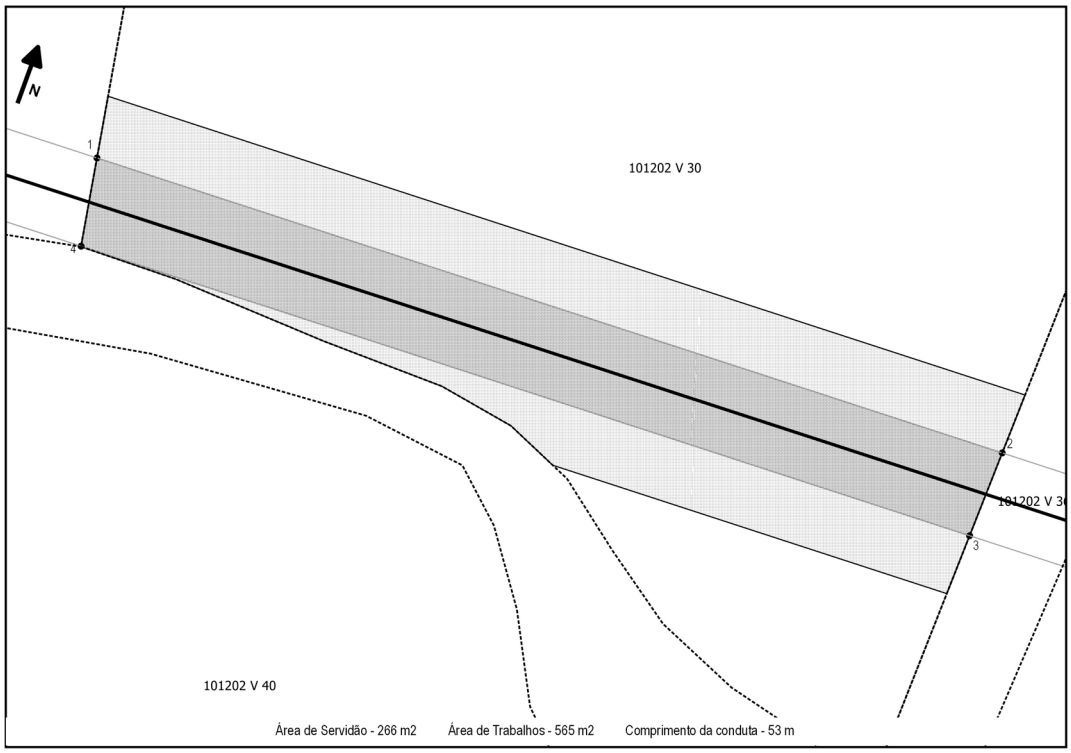

Simbologia

- Conduta
- Cadastro
- Faixa Servidão
- Área Servidão
- Área Trabalhos
- Pontos Coordenados

Sistema de Coordenadas ETSR 89

Pontos	x	y
1	-92253.06	-35964.28
2	-92199.44	-35962.44
3	-92199.58	-35967.45
4	-92252.21	-35969.25

DGADR Direção-Geral de Agricultura e Desenvolvimento Rural	Rede de Rega do Bloco da Amoreira	Aproveitamento Hidroagrícola das baixas de Óbidos e Amoreira	**Título do desenho:** Delimitação das faixas de trabalho e servidão administrativa Arª Rúst. 30 - Secção V - Freguesia da Amoreira	Escala: 1:250	Parcela: 33 / Data: Ago 2017

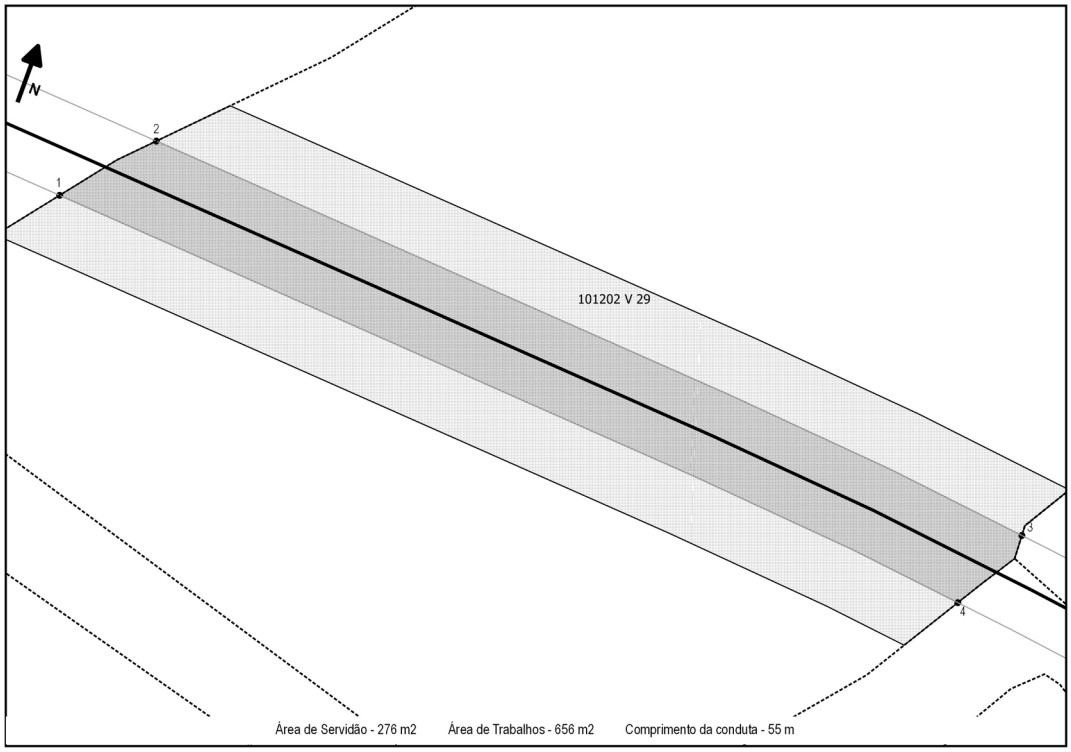

Simbologia

- Conduta
- Cadastro
- Faixa Servidão
- Área Servidão
- Área Trabalhos
- Pontos Coordenados

Sistema de Coordenadas ETSR 89

Pontos	x	y
1	-92439.94	-35954.47
2	-92435.87	-35949.73
3	-92382.44	-35953.92
4	-92384.53	-35958.71

DGADR Direção-Geral de Agricultura e Desenvolvimento Rural	Rede de Rega do Bloco da Amoreira	Aproveitamento Hidroagrícola das baixas de Óbidos e Amoreira	**Título do desenho:** Delimitação das faixas de trabalho e servidão administrativa Arª Rúst. 29 - Secção V - Freguesia da Amoreira	Escala: 1:250	Parcela: 34 / Data: Ago 2017

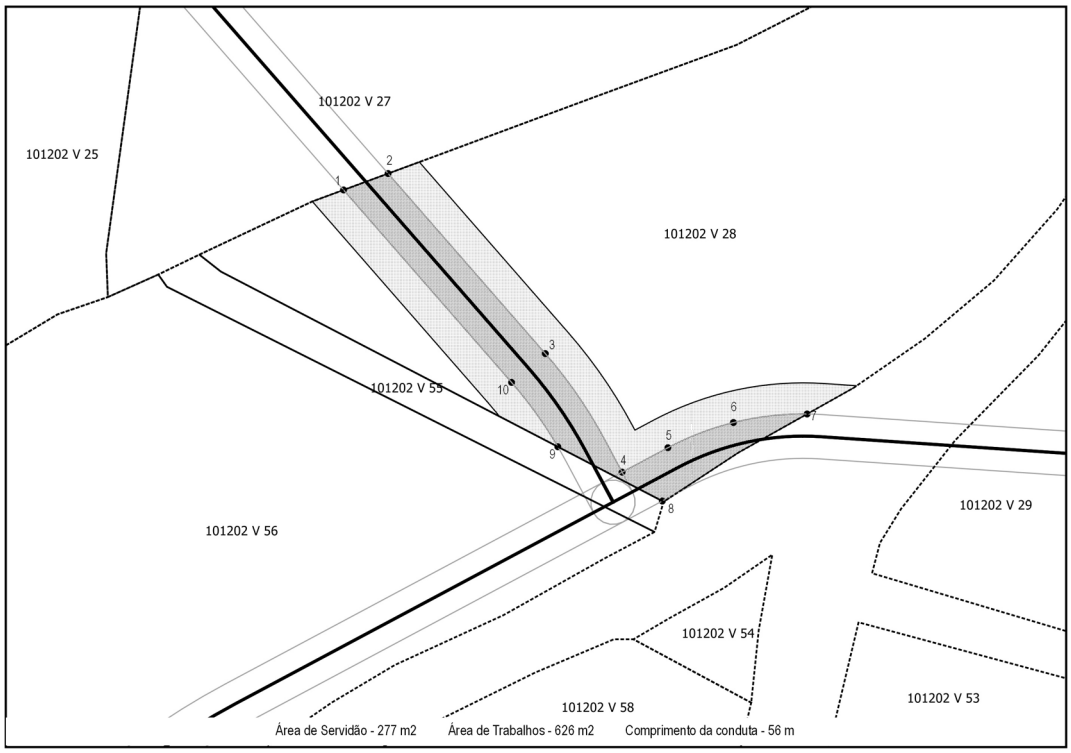

Simbologia

- Conduta
- Cadastro
- Faixa Servidão
- Área Servidão
- Área Trabalhos

- Pontos Coordenados

Sistema de Coordenadas ETSR 89

Pontos	x	y
1	-92506.54	-35923.3
2	-92501.52	-35921.45
3	-92483.8	-35941.73
4	-92475.14	-35955.09
5	-92469.98	-35952.33
6	-92462.6	-35949.5
7	-92454.29	-35948.54
8	-92470.61	-35958.34
9	-92482.39	-35952.23
10	-92487.6	-35944.98

DGADR Direção-Geral de Agricultura e Desenvolvimento Rural	Rede de Rega do Bloco da Amoreira	Aproveitamento Hidroagrícola das baixas de Óbidos e Amoreira	**Título do desenho:** Delimitação das faixas de trabalho e servidão administrativa Arª Rúst. 28 - Secção V - Freguesia da Amoreira	Escala: 1:500	Parcela: 35 / Data: Ago 2017

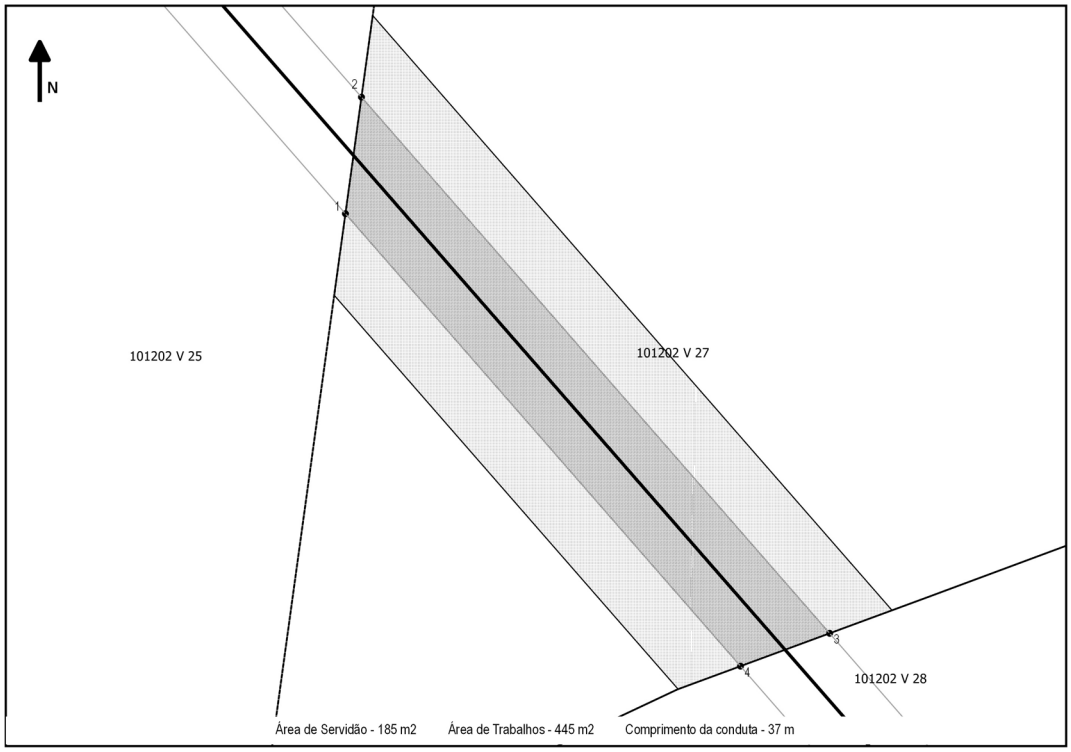

Simbologia

- Conduta
- Cadastro
- Faixa Servidão
- Área Servidão
- Área Trabalhos

- Pontos Coordenados

Sistema de Coordenadas ETSR 89

Pontos	x	y
1	-92528.8	-35897.82
2	-92527.9	-35891.26
3	-92501.52	-35921.45
4	-92506.54	-35923.3

DGADR Direção-Geral de Agricultura e Desenvolvimento Rural	Rede de Rega do Bloco da Amoreira	Aproveitamento Hidroagrícola das baixas de Óbidos e Amoreira	**Título do desenho:** Delimitação das faixas de trabalho e servidão administrativa Arª Rúst. 27 - Secção V - Freguesia da Amoreira	Escala: 1:250	Parcela: 36 / Data: Ago 2017

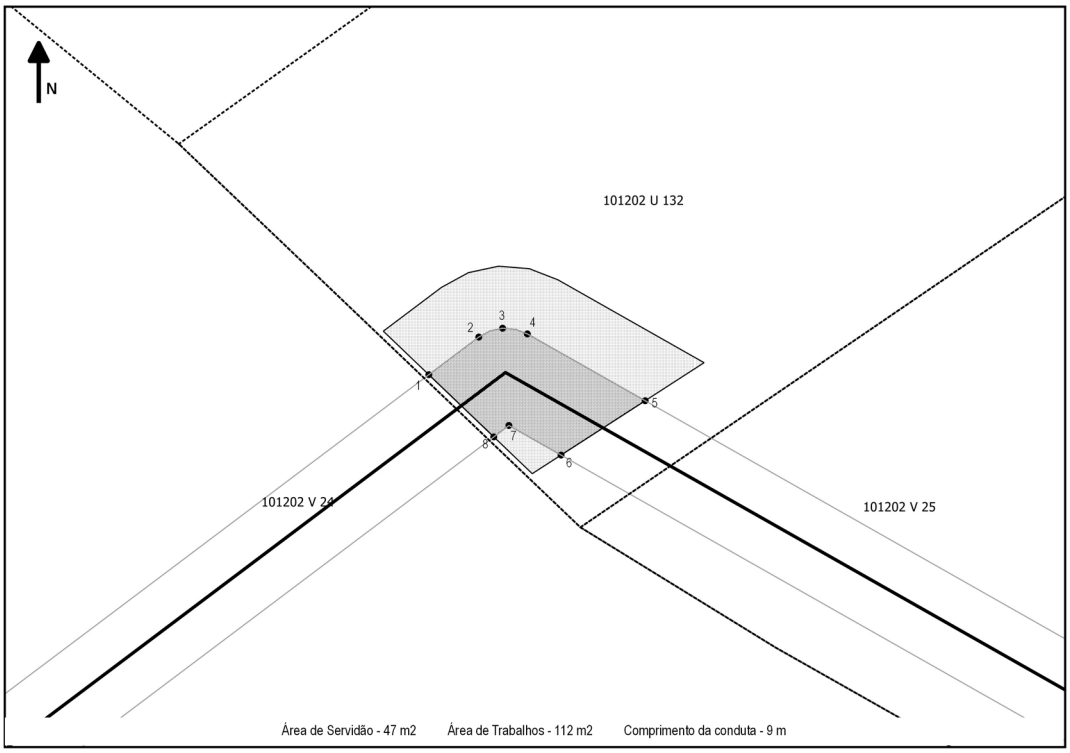

Simbologia

- Conduta
- Cadastro
- Faixa Servidão
- Área Servidão
- Área Trabalhos
- Pontos Coordenados

Sistema de Coordenadas ETSR 89

Pontos	x	y
1	-92623.5	-35824.37
2	-92620.68	-35822.25
3	-92619.34	-35821.76
4	-92617.95	-35822.08
5	-92611.3	-35825.84
6	-92616.05	-35828.9
7	-92618.98	-35827.23
8	-92619.84	-35827.87

DGADR Direção-Geral de Agricultura e Desenvolvimento Rural	Rede de Rega do Bloco da Amoreira	Aproveitamento Hidroagrícola das baixas de Óbidos e Amoreira	**Título do desenho:** Delimitação das faixas de trabalho e servidão administrativa Arº Rúst. 132 - Secção U - Freguesia da Amoreira	Escala: 1:250	Parcela: 37 Data: Ago 2017

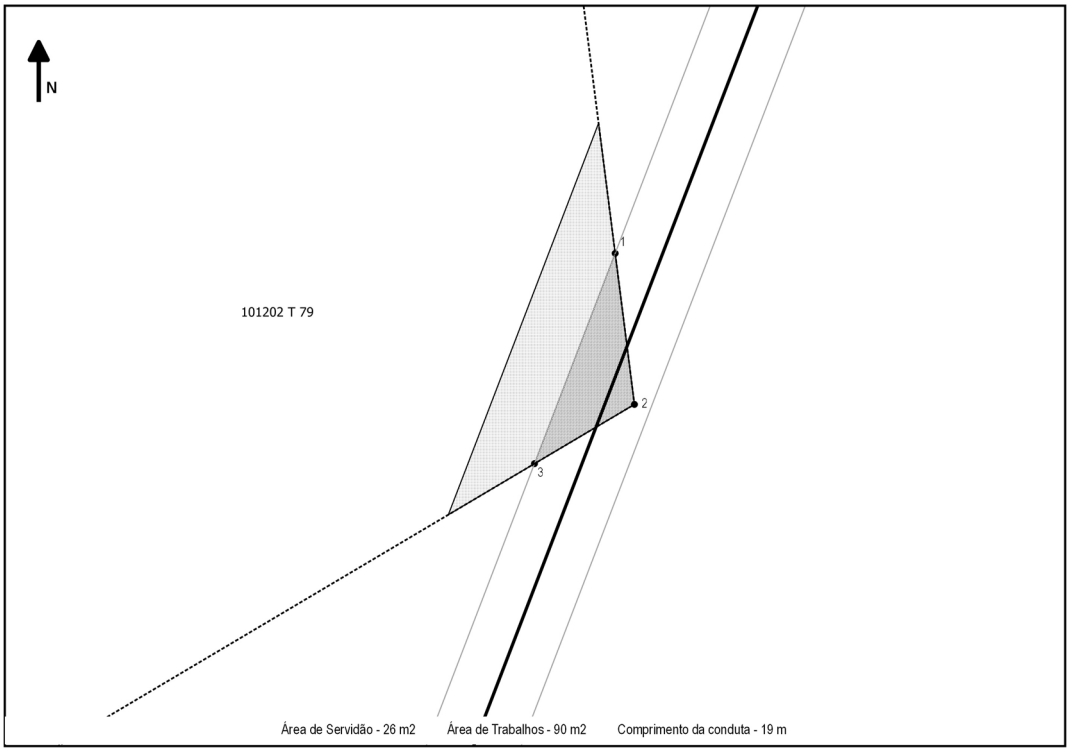

Simbologia

- Conduta
- Cadastro
- Faixa Servidão
- Área Servidão
- Área Trabalhos
- Pontos Coordenados

Sistema de Coordenadas ETSR 89

Pontos	x	y
1	-91324.26	-35607.34
2	-91323.17	-35615.85
3	-91328.8	-35619.18

DGADR Direção-Geral de Agricultura e Desenvolvimento Rural	Rede de Rega do Bloco da Amoreira	Aproveitamento Hidroagrícola das baixas de Óbidos e Amoreira	**Título do desenho:** Delimitação das faixas de trabalho e servidão administrativa Arº Rúst. 79 - Secção T - Freguesia da Amoreira	Escala: 1:250	Parcela: 38 Data: Ago 2017

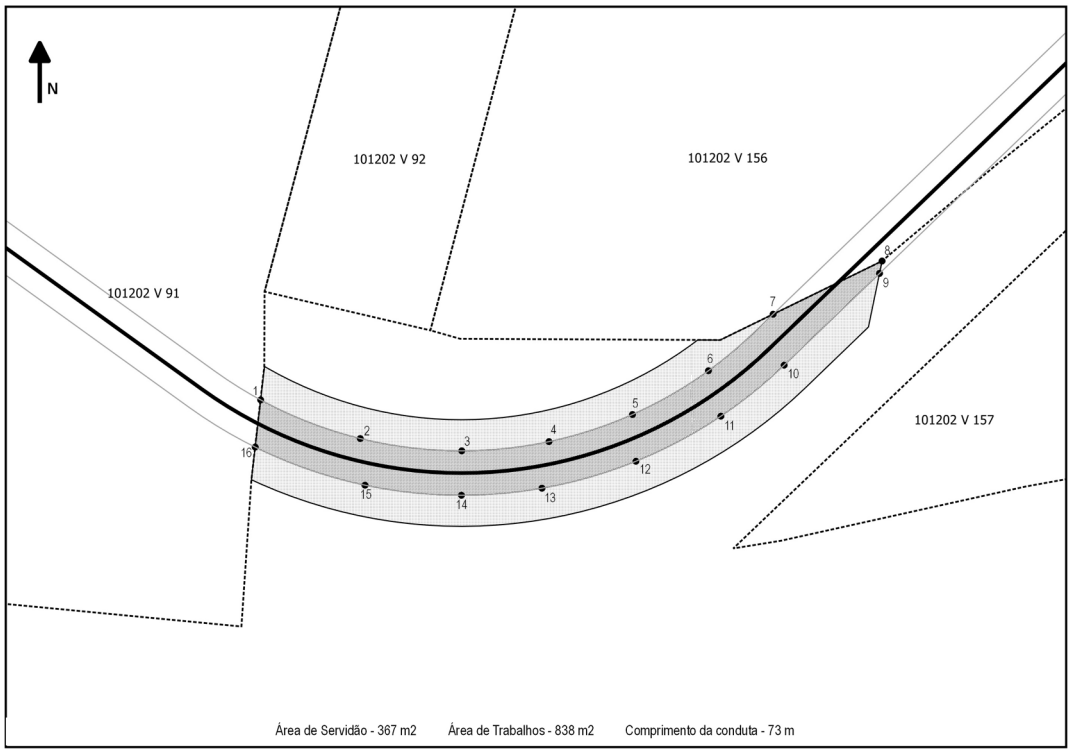

Simbologia

- Conduta
- Cadastro
- Faixa Servidão
- Área Servidão
- Área Trabalhos
- Pontos Coordenados

Sistema de Coordenadas ETSR 89

Pontos	x	y
1	-92810.7	-36264.96
2	-92799.47	-36269.31
3	-92788.03	-36270.7
4	-92778.2	-36269.66
5	-92768.8	-36266.61
6	-92760.23	-36261.67
7	-92752.94	-36255.31
8	-92740.66	-36249.32
9	-92740.95	-36250.71
10	-92751.7	-36261.05
11	-92758.83	-36266.79
12	-92768.4	-36271.87
13	-92778.99	-36274.9
14	-92788.07	-36275.7
15	-92798.94	-36274.56
16	-92811.32	-36270.27

DGADR Direção-Geral de Agricultura e Desenvolvimento Rural	Rede de Rega do Bloco da Amoreira	Aproveitamento Hidroagrícola das baixas de Óbidos e Amoreira	**Título do desenho:** Delimitação das faixas de trabalho e servidão administrativa Arº Rúst. 1 - Secção Q - Freguesia de Olho Marinho	Escala: 1:500	Parcela: 39 / Data: Ago 2017

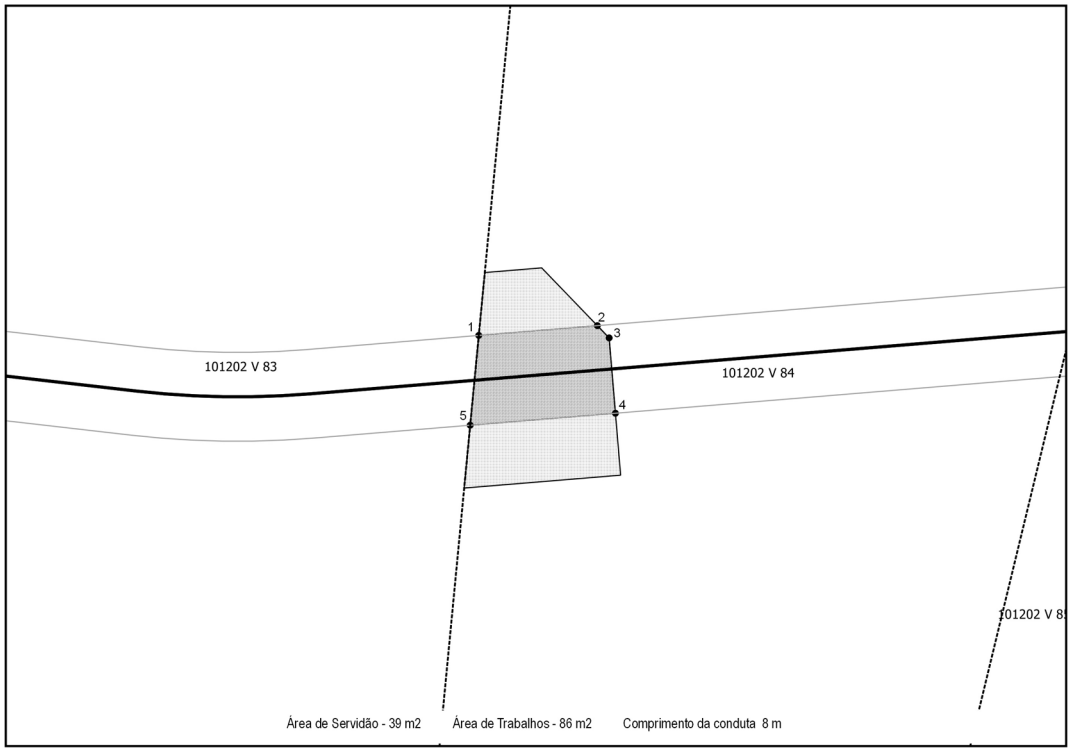

Simbologia

- Conduta
- Cadastro
- Faixa Servidão
- Área Servidão
- Área Trabalhos
- Pontos Coordenados

Sistema de Coordenadas ETSR 89

Pontos	x	y
1	-93048.87	-36209.12
2	-93042.19	-36208.57
3	-93041.53	-36209.26
4	-93041.17	-36213.51
5	-93049.35	-36214.18

DGADR Direção-Geral de Agricultura e Desenvolvimento Rural	Rede de Rega do Bloco da Amoreira	Aproveitamento Hidroagrícola das baixas de Óbidos e Amoreira	**Título do desenho:** Delimitação das faixas de trabalho e servidão administrativa Arº Rúst. 84 - Secção V - Freguesia da Amoreira	Escala: 1:250	Parcela: 40 / Data: Ago 2017

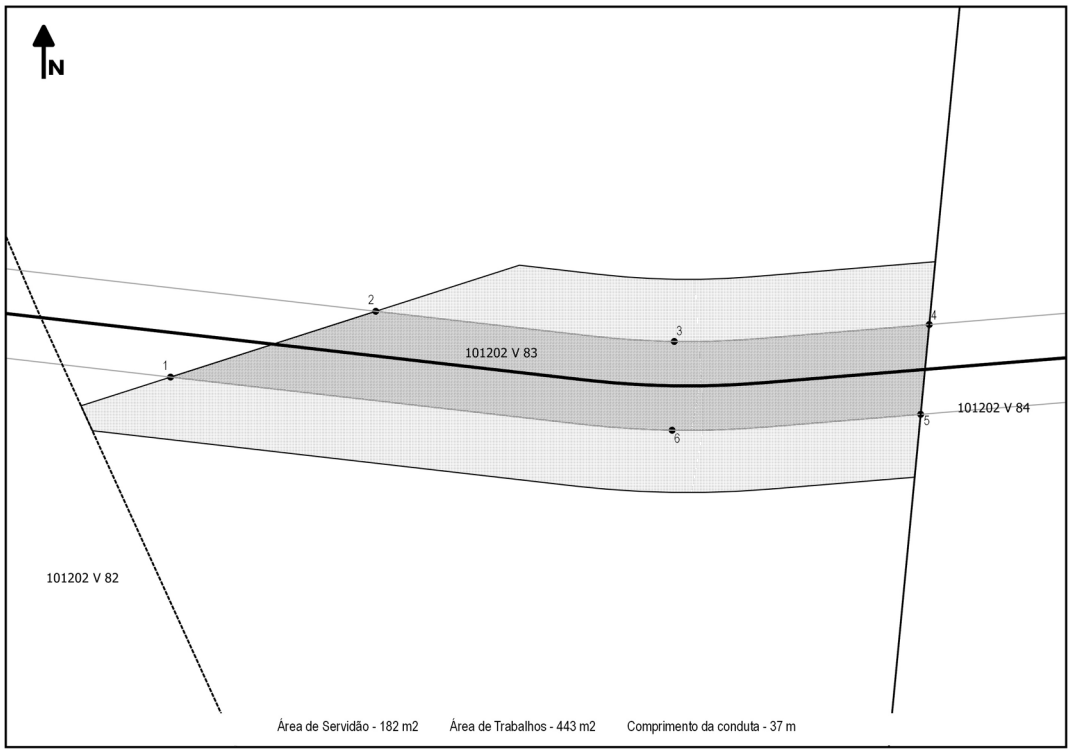

Simbologia

- Conduta
- Cadastro
- Faixa Servidão
- Área Servidão
- Área Trabalhos
- Pontos Coordenados

Sistema de Coordenadas ETSR 89

Ponto	x	y
1	-93091.63	-36212.08
2	-93080.06	-36208.38
3	-93063.24	-36210.08
4	-93048.87	-36209.12
5	-93049.35	-36214.18
6	-93063.36	-36215.07

DGADR Direção-Geral de Agricultura e Desenvolvimento Rural	Rede de Rega do Bloco da Amoreira	Aproveitamento Hidroagrícola das baixas de Óbidos e Amoreira	**Título do desenho:** Delimitação das faixas de trabalho e servidão administrativa Arª Rúst. 83 - Secção V - Freguesia da Amoreira	**Escala:** 1:250	**Parcela:** 41 **Data:** Ago 2017

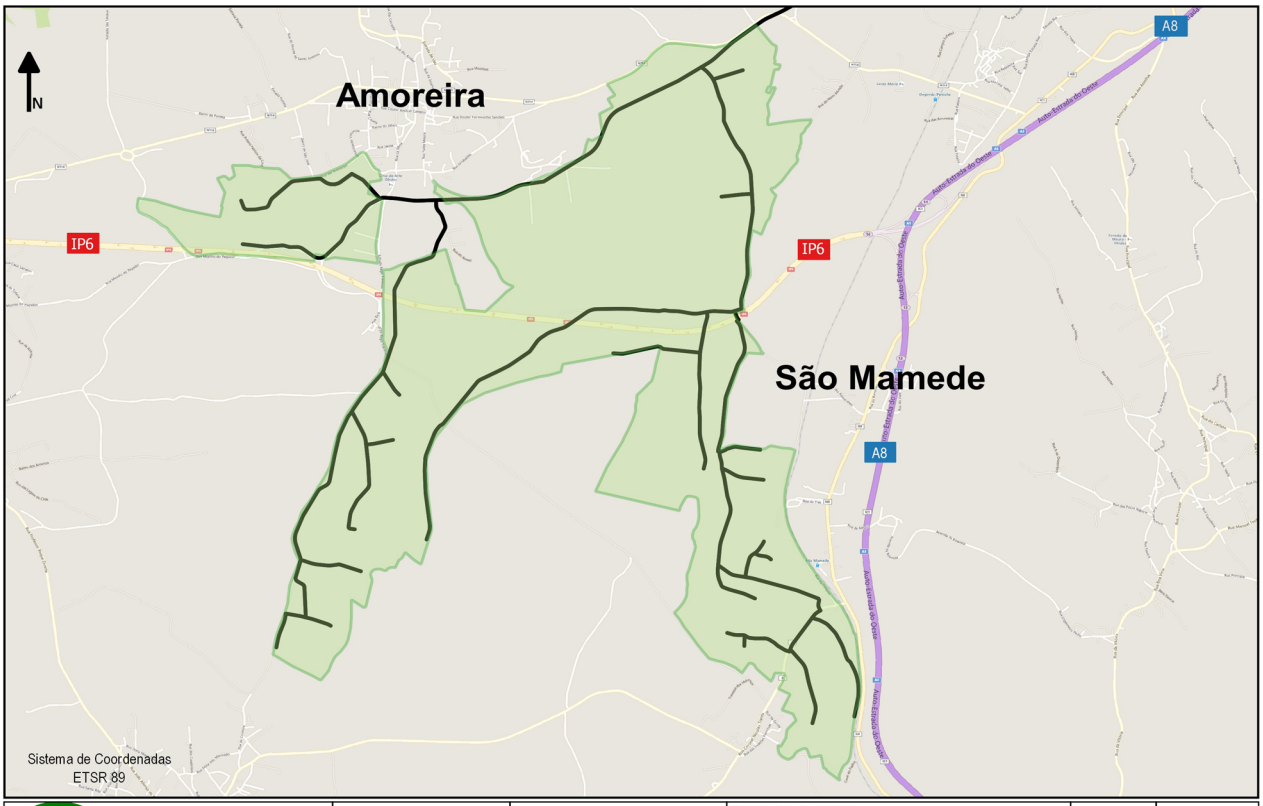

DGADR Direção-Geral de Agricultura e Desenvolvimento Rural	Rede de Rega do Bloco da Amoreira	Aproveitamento Hidroagrícola das baixas de Óbidos e Amoreira	**Título do desenho:** Delimitação do Perimetro de Rega	**Escala:** 1:25000	**Parcela:** **Data:** Ago 2017

311243831